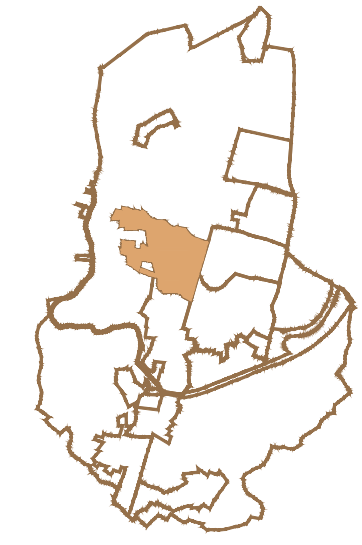




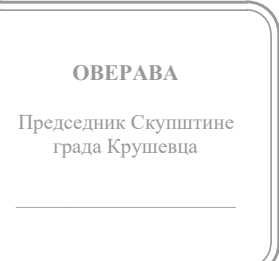
ГРАД КРУШЕВАЦ
Република Србија

ПЛАН ДЕТАЉНЕ РЕГУЛАЦИЈЕ "ШУМИЦЕ 1"



ЛЕГЕНДА

- Граница Плана
- Граница катастарске парцеле
- Фактичко стање
- 4.9** Ознака урбанистичке потцелине
- A.1** Ознака урбанистичке зоне
- п Спратност објекта (постојећа)
- П+1+Пк Спратност објекта (планирана)
- Грађевинска линија
- Регулациона линија
- 160,0 Нивелационе коте
- 3,37% 20,48 Подужни падови
- Саобраћајнице



ЈАВНО ПРЕДУЗЕЋЕ ЗА УРБАНИЗАМ И ПРОЈЕКТОВАЊЕ КРУШЕВАЦ

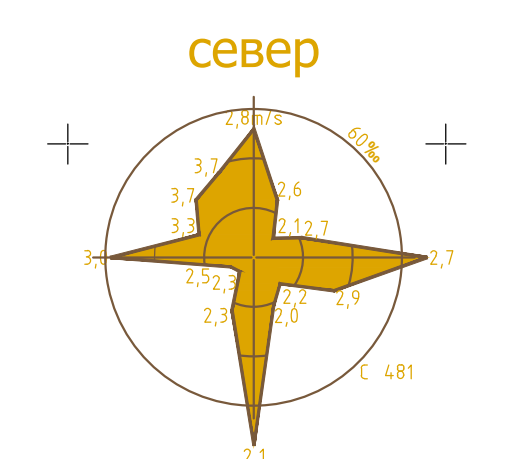
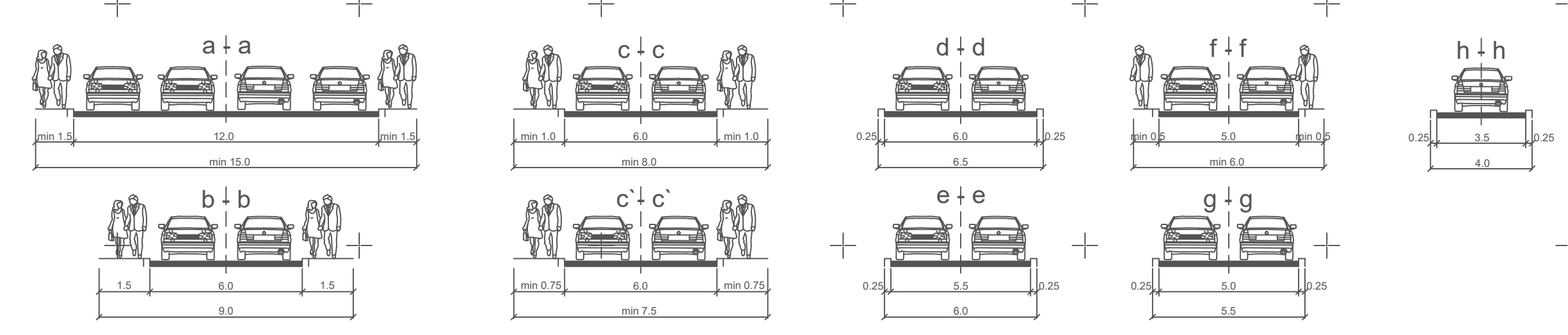
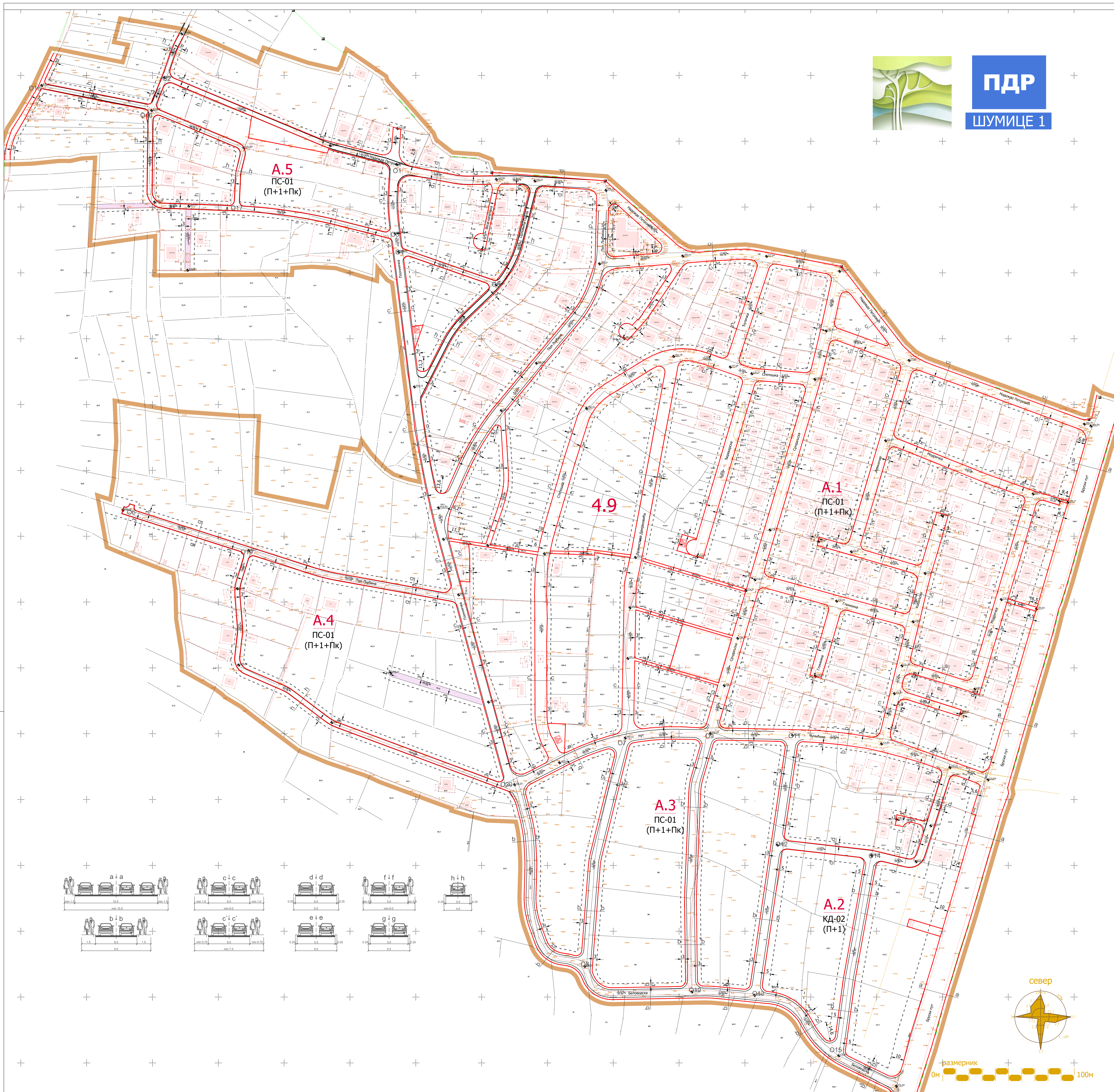
графички прилог:
РЕГУЛАЦИОНО НИВЕЛАЦИОНИ ПЛАН

руководилац израде - одговорни урбаниста:
Ана Петровић,
дипл.инж.арх.

размера: **1:1.000** Сл.лист града Крушевца **15/2020** ЛИСТ: **3**



ПДР
ШУМИЦЕ 1



размерник
0м 100м