
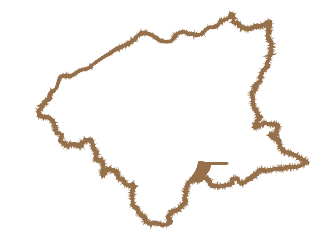


ГУП
2014
2025



ГРАД КРУШЕВАЦ



ГУП
2014-2025

ЛЕГЕНДА

- граница ГУП-а
- граница измена ГУП-а
- граница просторне зоне
- граница грађевинског подручја

- ОПШТА СТАМБЕНА ЗОНА
- РУБНА ЗОНА
- ГРАЂЕВИНСКО ПОДРУЧЈЕ

- ВОДНО ЗЕМЉИШТЕ
- саобраћајне површине
- саобраћајне површине-планиране

ОБЕРАВА
Председник Скупштине



ЈАВНО ПРЕДУЗЕЋЕ ЗА УРБАНИЗАМ И ПРОЈЕКТОВАЊЕ КРУШЕВАЦ

ИЗМЕНЕ И ДОПУНЕ ГУП-а КРУШЕВАЦ 2025
У ДЕЛУ ПРОСТОРНЕ ЗОНЕ 8

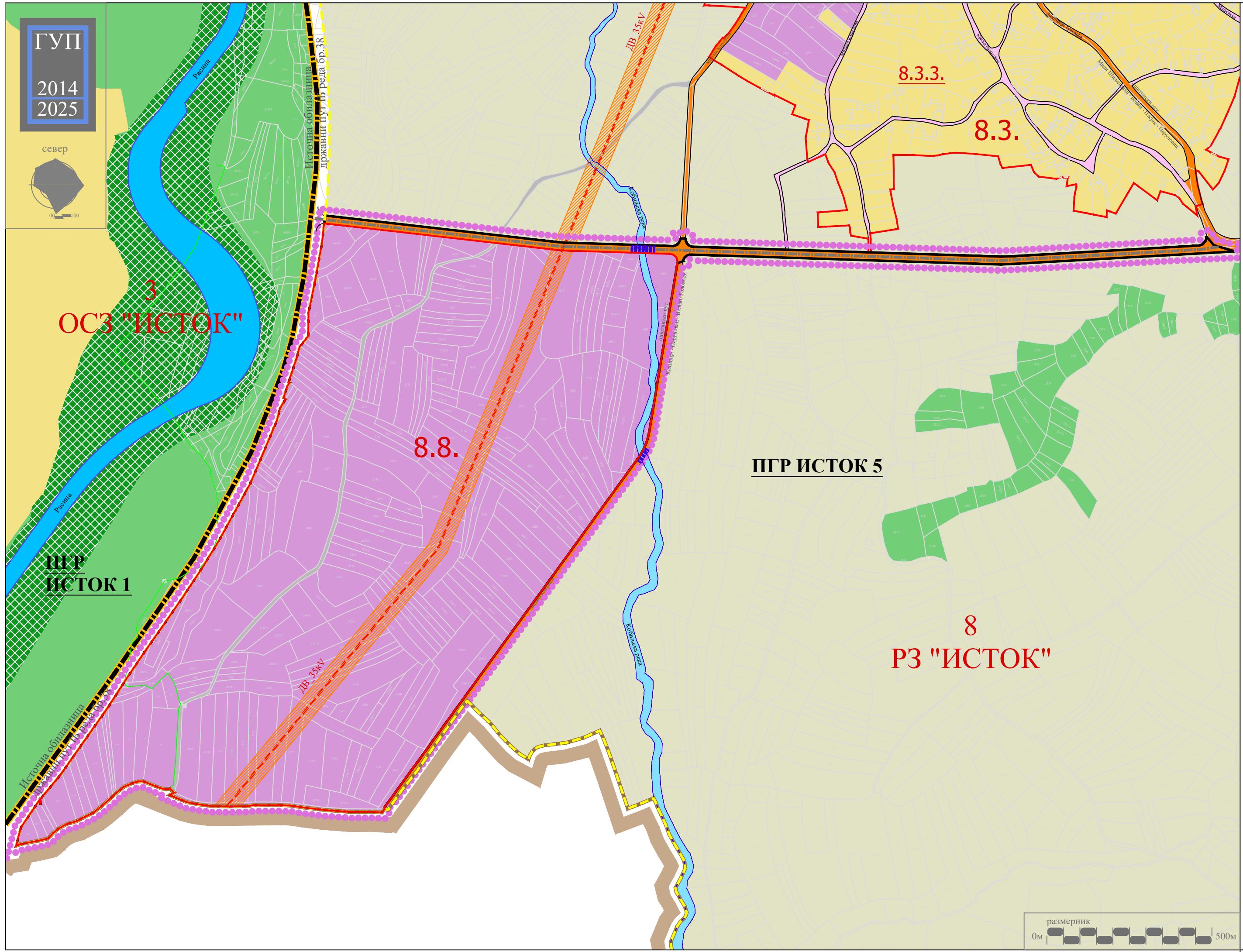
графички прилог:
**ПЛАНИРАНО ГРАЂЕВИНСКО ПОДРУЧЈЕ
СА ПОДЕЛОМ НА ПРОСТОРНЕ ЗОНЕ**

руководилац израде:
одговорни урбаниста:
Биљана Тимотијевић Арсић, дипл.инж.арх.

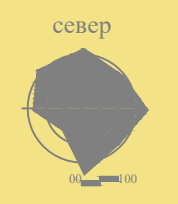
размера:
1:5000

Сл.л. Града Крушевца, бр.
7/21

лист:
03



ГУП
2014
2025



ГРАД КРУШЕВАЦ



ГУП
2014-2025

ЛЕГЕНДА

- граница обухвата ПГР "ИСТОК 5"
- граница измена ПГР-а "ИСТОК 5"
- граница просторне зоне
- граница урбанистичке целине
- ознака урбанистичке целине
- ознака урбанистичке потцелине

НАЧИН КОРИШЋЕЊА ЗЕМЉИШТА

- ПОЉОПРИВРЕДНО ЗЕМЉИШТЕ
- ШУМСКО ЗЕМЉИШТЕ
- ВОДНО ЗЕМЉИШТЕ

ГРАЂЕВИНСКО ЗЕМЉИШТЕ

- СТАНОВАЊЕ густине до 100 ст/ха
- СПОРТ И РЕКРЕАЦИЈА
- ЗАШТИТНО ЗЕЛЕНИЛО

ЗОНЕ ЗАШТИТЕ

- заштитна зона ДВ_35кV (2x15м)

САОБРАЋАЈ

- траса државног пут IБ реда бр.38
- траса општинског пута
- приступни путеви
- атарски путеви
- мост
- траса државног пут IБ-планирана
- траса општинског пута-планирана

ОБЕРАВА
Председник Скупштине



ЈАВНО ПРЕДУЗЕЋЕ ЗА УРБАНИЗАМ И ПРОЈЕКТОВАЊЕ КРУШЕВАЦ

ИЗМЕНЕ И ДОПУНЕ ГУП-а КРУШЕВАЦ 2025
У ДЕЛУ ПРОСТОРНЕ ЗОНЕ 8

графички прилог:
**ПЛАНИРАНЕ ПРЕТЕЖНЕ НАМЕНЕ ПОВРШИНА
ПО УРБАНИСТИЧКИМ ЦЕЛИНАМА**

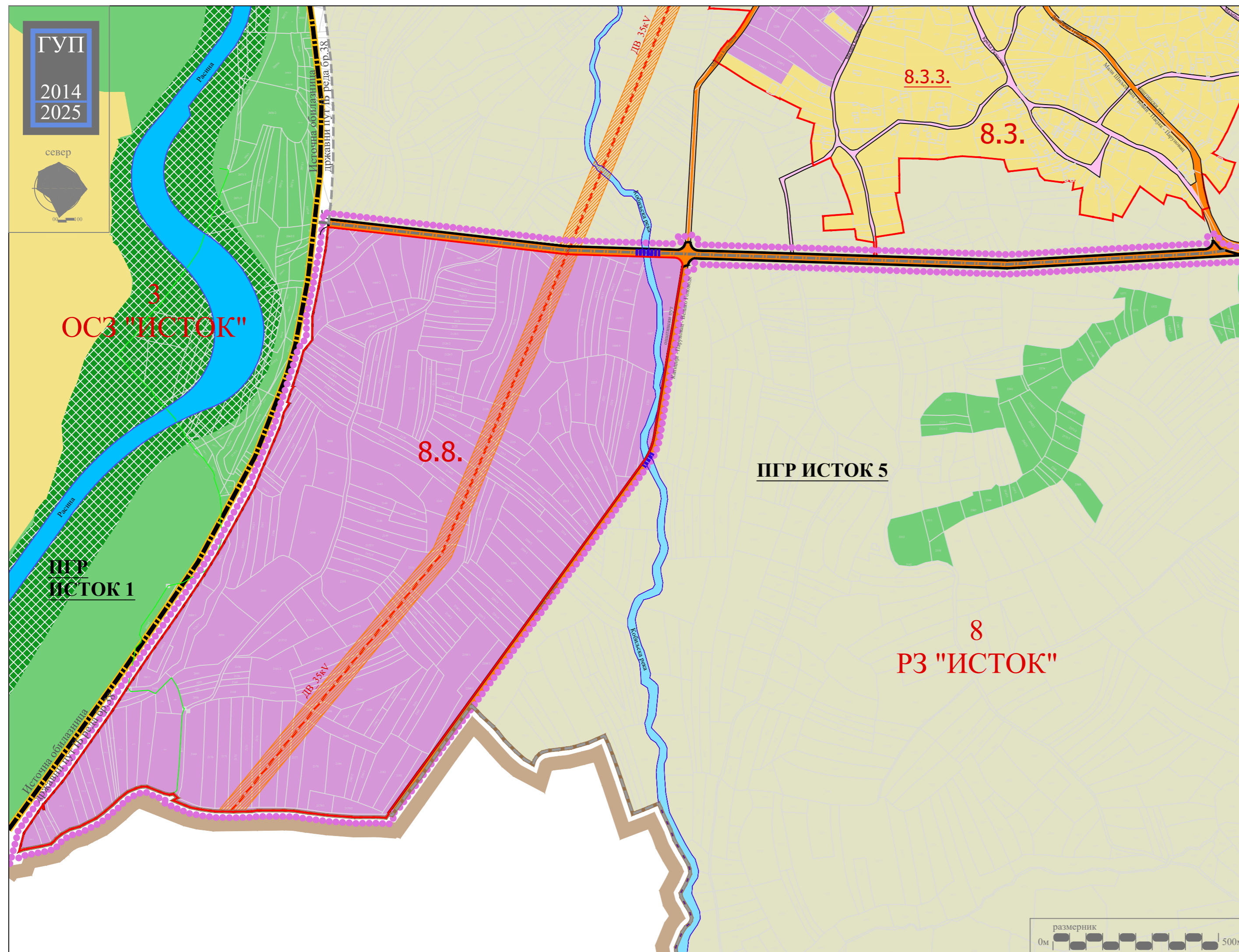
руководилац израде:
одговорни урбаниста:
Биљана Тимотијевић Арсић, дипл.инж.арх.

размера:
1:5000

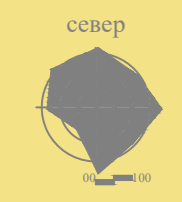
Сл.л. Града Крушевца, бр.
7/21

лист:
04





ГУП
2014
2025

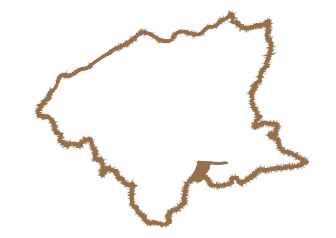


ПРОСТОРНА ЗОНА 8 - Рубна зона "ИСТОК"

8.1.	ПС-03	КД-02	защитно зеленило
		ПД-02 ПД-03	рејонски парк
8.2.	ПС-01, ПС-02 ПС-03	КД-02	защитно зеленило
		ПД-02 ПД-03	рејонски парк
		СР-02 СР-03	гробље (Г)
			школство (Ш)
			верски објект (ЦР)
8.3.	ПС-01, ПС-02 ПС-03	КД-02	школство (Ш)
		ПД-03	гробље (Г)
8.4.	ПС-03	ПД-03	рејонски парк
			парк соседства
		СР-02 СР-03	гробље (Г)
			верски објект (ЦР)
			парк дома
8.5.	окружни затвор (ОЗ)		защитно зеленило
8.6.	аеродром (А)	КД-03	
		ПД-02	поседна намена
8.7.	ПД-01		
8.8.	СР-03	КД-02 КД-041	защитно зеленило



ГРАД КРУШЕВАЦ



ГУП
2014-2025

ЛЕГЕНДА

- граница обухвата ППР "ИСТОК 5"
- граница измена ППР-а "ИСТОК 5"
- граница просторне зоне
- граница урбанистичке целине
-
-
- НАЧИН КОРИШЋЕЊА ЗЕМЉИШТА**
- ПОЉОПРИВРЕДНО ЗЕМЉИШТЕ
- ШУМСКО ЗЕМЉИШТЕ
- ВОДНО ЗЕМЉИШТЕ
- ГРАЂЕВИНСКО ЗЕМЉИШТЕ**
- СТАНОВАЊЕ густине до 100 ст/ха
- СПОРТ И РЕКРЕАЦИЈА
- ЗАШТИТНО ЗЕЛЕНИЛО
- ЗОНЕ ЗАШТИТЕ**
- заштитна зона ДВ_35кV (2x15м)

САОБРАЋАЈ

- траса државног пут IB реда бр.38
- траса општинског пута
- приступни путеви
- атарски путеви
- мост
- траса државног пут IB-планирана
- траса општинског пута-планирана

ОБЕРАВА

Председник Скупштине

ЈАВНО ПРЕДУЗЕЋЕ ЗА УРБАНИЗАМ И ПРОЈЕКТОВАЊЕ КРУШЕВАЦ

**ИЗМЕНЕ И ДОПУНЕ ГУП-а КРУШЕВАЦ 2025
У ДЕЛУ ПРОСТОРНЕ ЗОНЕ 8**

графички прилог:
**ПЛАНИРАНЕ ПРЕТЕЖНЕ, ДОПУНСКЕ И ПРАТЕЋЕ НАМЕНЕНЕ
ПО УРБАНИСТИЧКИМ ЦЕЛИНАМА**

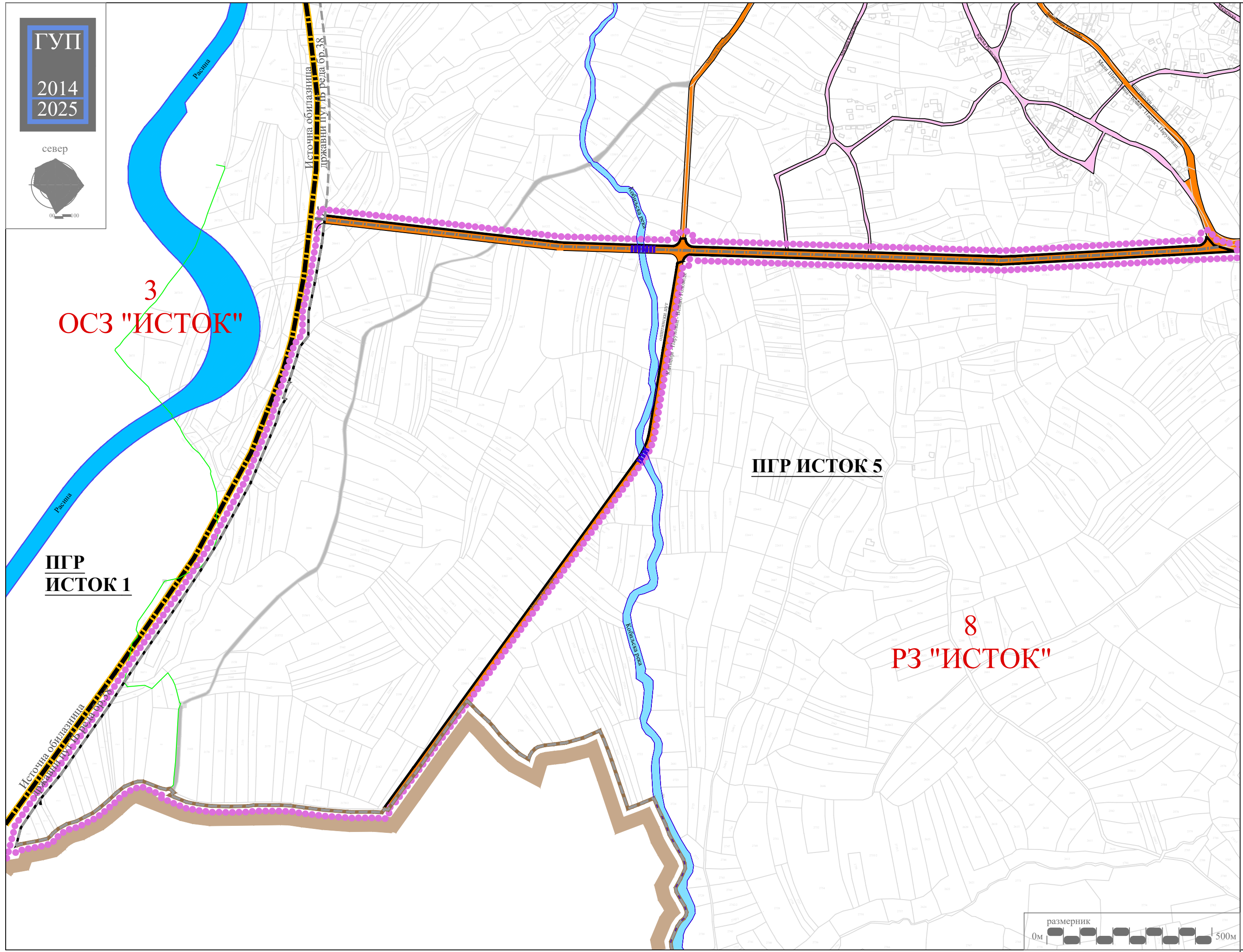
руководилац израде:
одговорни урбаниста:
Билана Тимотијевић Арсић, дипл.инж.арх.

размера:
1:5000

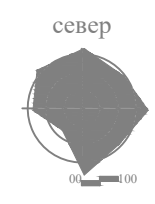
Сл.л. Града Крушевца, бр.
7/21

лист:
05

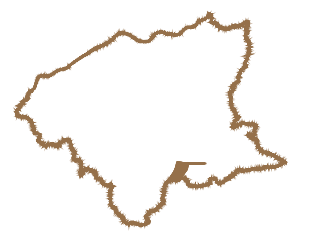




ГУП
2014
2025



ГРАД КРУШЕВАЦ



ГУП
2014-2025

ЛЕГЕНДА

- граница ГУП-а
- граница измена ГУП-а
- граница просторне зоне
- ВОДНО ЗЕМЉИШТЕ

САОБРАЋАЈ

- траса државног пут 1Б реда бр.38
- траса општинског пута
- приступни путеви
- атарски путеви
- мост
- траса државног пут 1Б-планирана
- траса општинског пута-планирана

ОБЕРАВА
Председник Скупштине



ЈАВНО ПРЕДУЗЕЋЕ ЗА УРБАНИЗАМ И ПРОЈЕКТОВАЊЕ КРУШЕВАЦ

ИЗМЕНЕ И ДОПУНЕ ГУП-а КРУШЕВАЦ 2025
У ДЕЛУ ПРОСТОРНЕ ЗОНЕ 8

графички прилог:
ПЛАН САОБРАЋАЈНЕ ИНФРАСТРУКТУРЕ

руководилац израде:
одговорни урбаниста:
Биљана Тимотијевић Арсић, дипл.инж.арх.

размера:
1:5000

Сл.л. Града Крушевца, бр.
7/21

лист:
06

