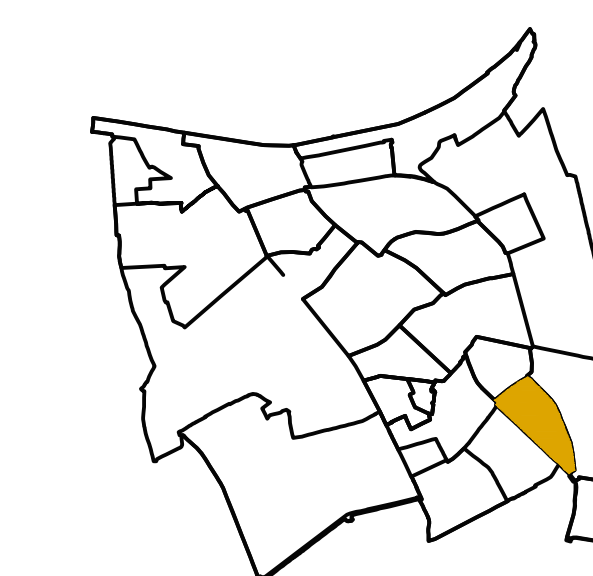




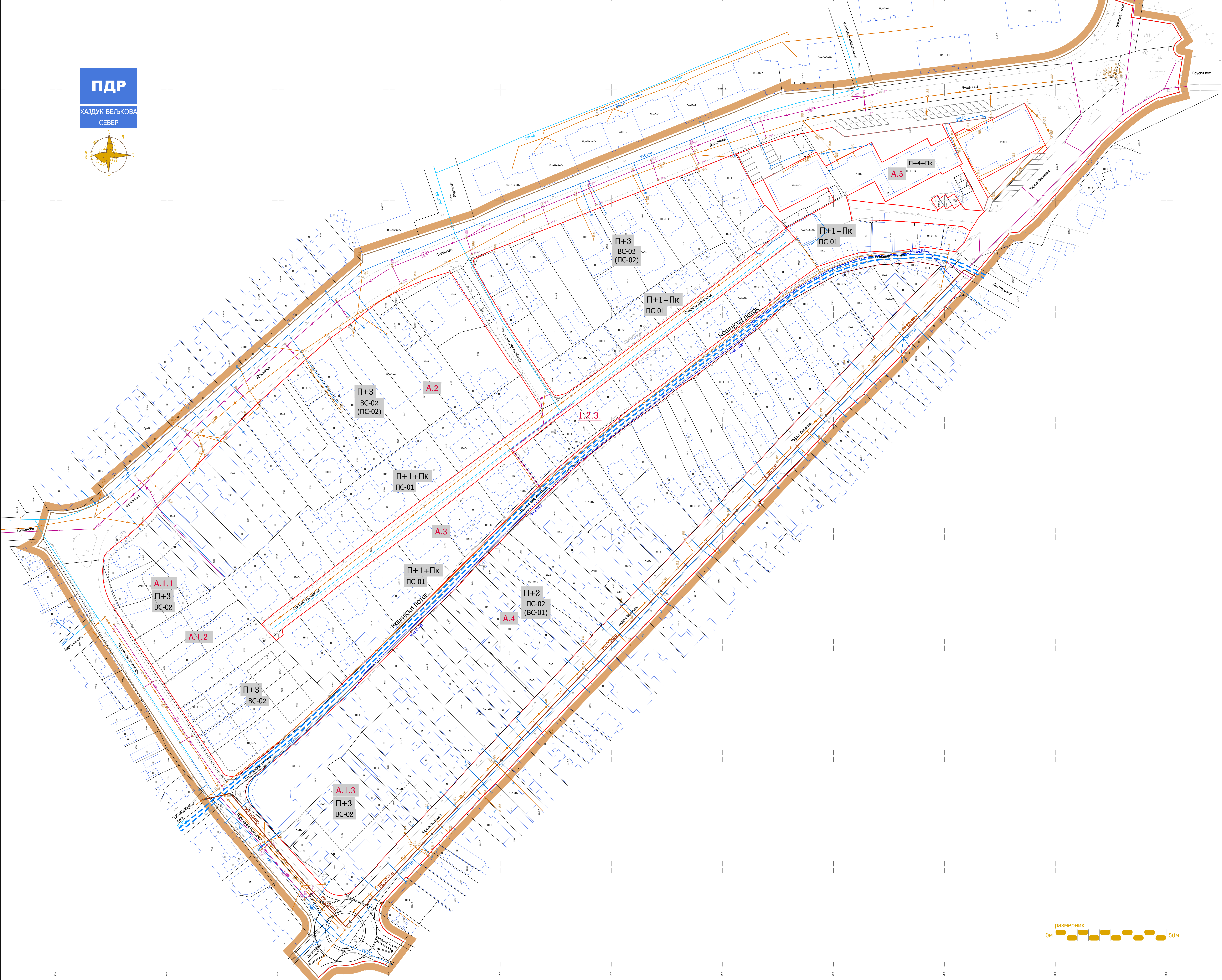
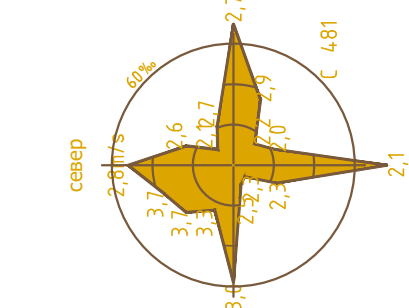
ПЛАН ДЕТАЛНЕ РЕГУЛАЦИЈЕ  
ХАЈДУК ВЕЉКОВА  
СЕВЕР



ЛЕГЕНДА

- Граница Плана
- Граница катастарске парцеле
- Фактичко стање
- 1.2.3.** Ознака урбанистичке потцелине
- A.2** Ознака урбанистичке зоне
- Спратност објекта (постојећа)
- П+3** Спратност објекта (планирана)
- Зона за изградњу
- Регулациона линија
  
- Постојећа водоводна мрежа
- Постојећа водоводна мрежа - евидентирана
- Постојећа канализација отпадних вода
- Постојећи колектор канализације отпадних вода - Кошијски колектор
- Постојећа атмосферска канализација
- Постојећи колектор атмосферске канализације - регулисан Кошијски поток
- Планирана водоводна мрежа

**ПДР**  
ХАЈДУК ВЕЉКОВА  
СЕВЕР



ЈАВНО ПРЕДУЗЕЋЕ ЗА УРБАНИЗАМ И ПРОЈЕКТОВАЊЕ КРУШЕВАЦ

графички прилог:  
**ПЛАН ХИДРОТЕХНИКЕ**

руководилац израде - одговорни урбаниста:  
Ана Петровић,  
дипл.инж.арх.

сарадник - одговорни урбаниста инфраструктуре:  
Славица Николић,  
дипл.инж.граф.

размера: 1:500	Сл.лист града Крушевца 9/2019	лист: 5
-------------------	----------------------------------	------------