

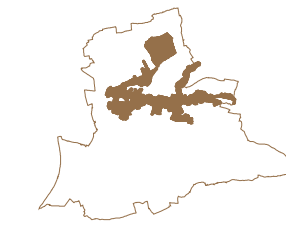
ПГР

"ИСТОК 5"

север










Г Р А Д К Р У Ш Е В А Ц



ПГР Исток 5

ЛЕГЕНДА

-  граница обухвата ПГР "ИСТОК 5"
-  граница катастарске општине
-  граница катастарске парцеле
-  граница парцеле јавне намене
-  ознака новоформиране грађевинске парцеле јавне намене
-  ознаке новопроектованих тачака
-  ознаке катастарских тачака које задржавају координате

СКУПШТИНА ГРАДА
КРУШЕВЦА
председник



ЈАВНО ПРЕДУЗЕЋЕ ЗА УРБАНИЗАМ И ПРОЈЕКТОВАЊЕ КРУШЕВАЦ

ИЗМЕНЕ И ДОПУНЕ ПГР-а ИСТОК 5
У УРБАНИСТИЧКИМ ЦЕЛИНАМА 8.4 И 8.5

графички прилог:
АНАЛИТИЧКО - ГЕОДЕТСКИ ЕЛЕМЕНТИ ЗА ПРЕНОС
Скица 23

руководилац израде:
одговорни урбаниста:
Гордана Недељковић, дипл.инж.арх. _____ Лидија Богићевић, дипл.инж.арх. _____

израда: "ГЕОУРБАН" доо
стручна обрада: _____ директор:
Милица Дивац, мастер.геод.инж. _____ Милица Дивац, мастер.геод.инж. _____

размера:
1:2500

Сл.лист града Крушевца:
7/2021

лист:
10

размерник
0м 500м

