

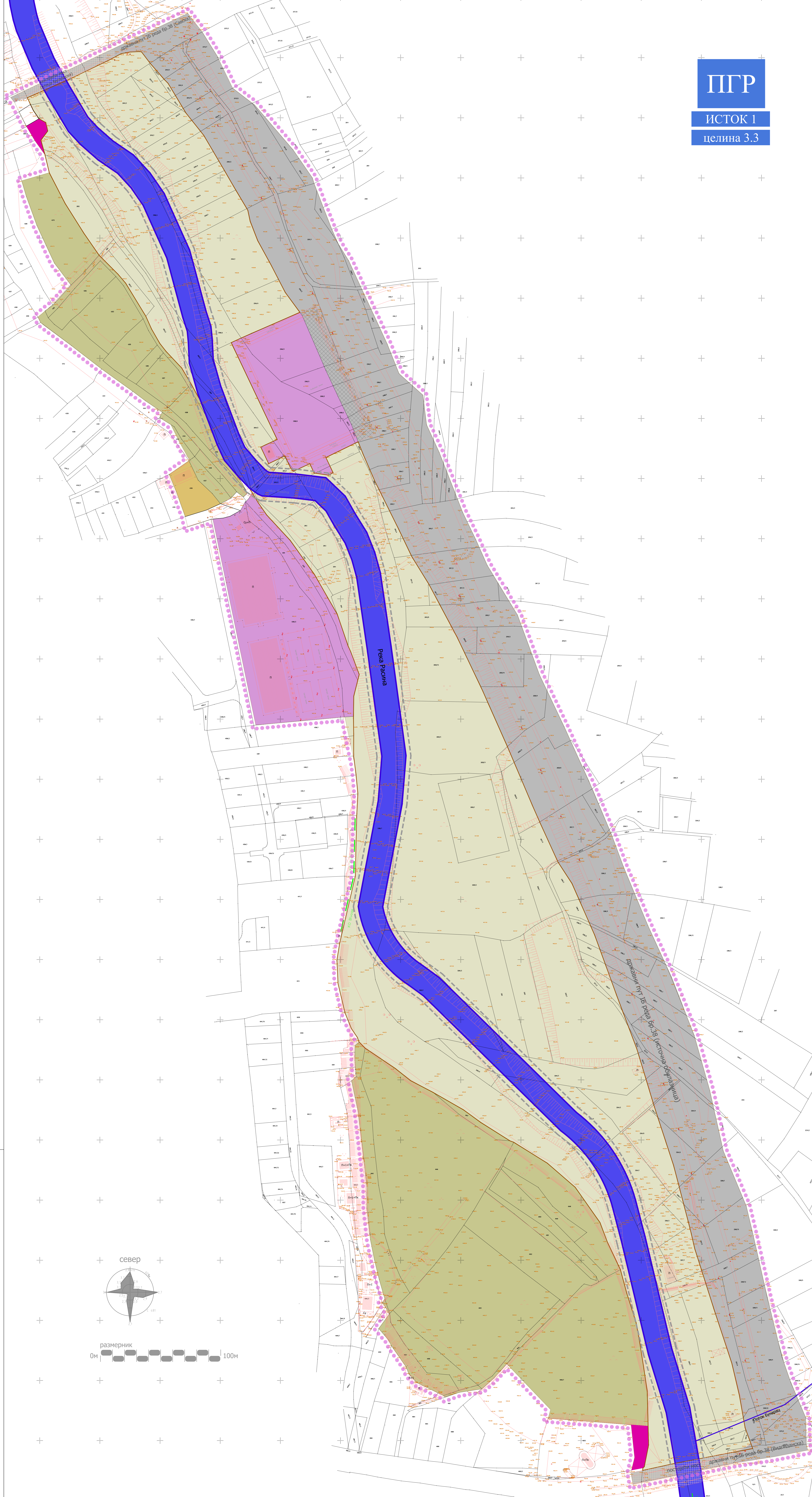


положај планског подручја  
у односу на матични план

ПГР

ИСТОК 1

целина 3.3

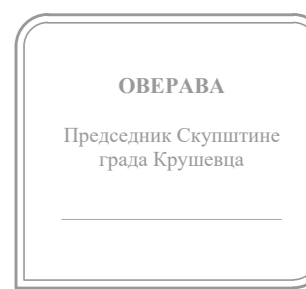
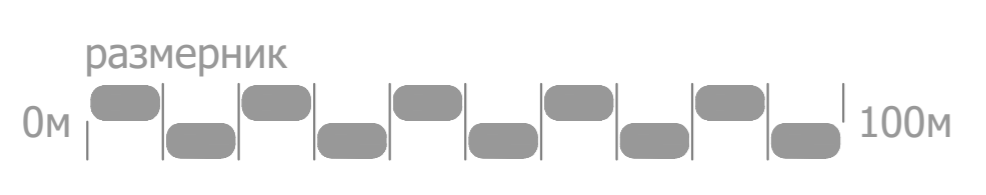


ЛЕГЕНДА

- Граница Плана
- Граница катастарске парцеле
- Фактичко стање
- П Спратност објекта (постојећа)

НАМЕНА ПОВРШИНА

- Комерцијалне делатности
- Спорт и рекреација
- Спорт и рекреација (постојеће стање са изграђеним делом игралишта)
- Парцела са изграђеним помоћним објектом
- Неизграђене површине
- Пољопривредно земљиште
- Јавни пут - државни пут 1Б реда бр.38 (катастарско стање)
- Улице у насељу и приступни путеви (катастарско стање)



ЈАВНО ПРЕДУЗЕЋЕ ЗА УРБАНИЗАМ И ПРОЈЕКТОВАЊЕ КРУШЕВАЦ

ИЗМЕНА И ДОПУНА ПЛАНА ГЕНЕРАЛНЕ  
РЕГУЛАЦИЈЕ "ИСТОК 1" У КРУШЕВЦУ У ДЕЛУ  
УРБАНИСТИЧКЕ ЦЕЛИНЕ 3.3

графички прилог:  
**ПЛАН ПОСТОЈЕЋЕГ СТАЊА**

руководилац и израде:  
одговорни урбаниста:  
Ана Петровић, дипл.инж.арх.

размера: 1:1000      Ст. лист града Крушевца 10/2021      лист: 1