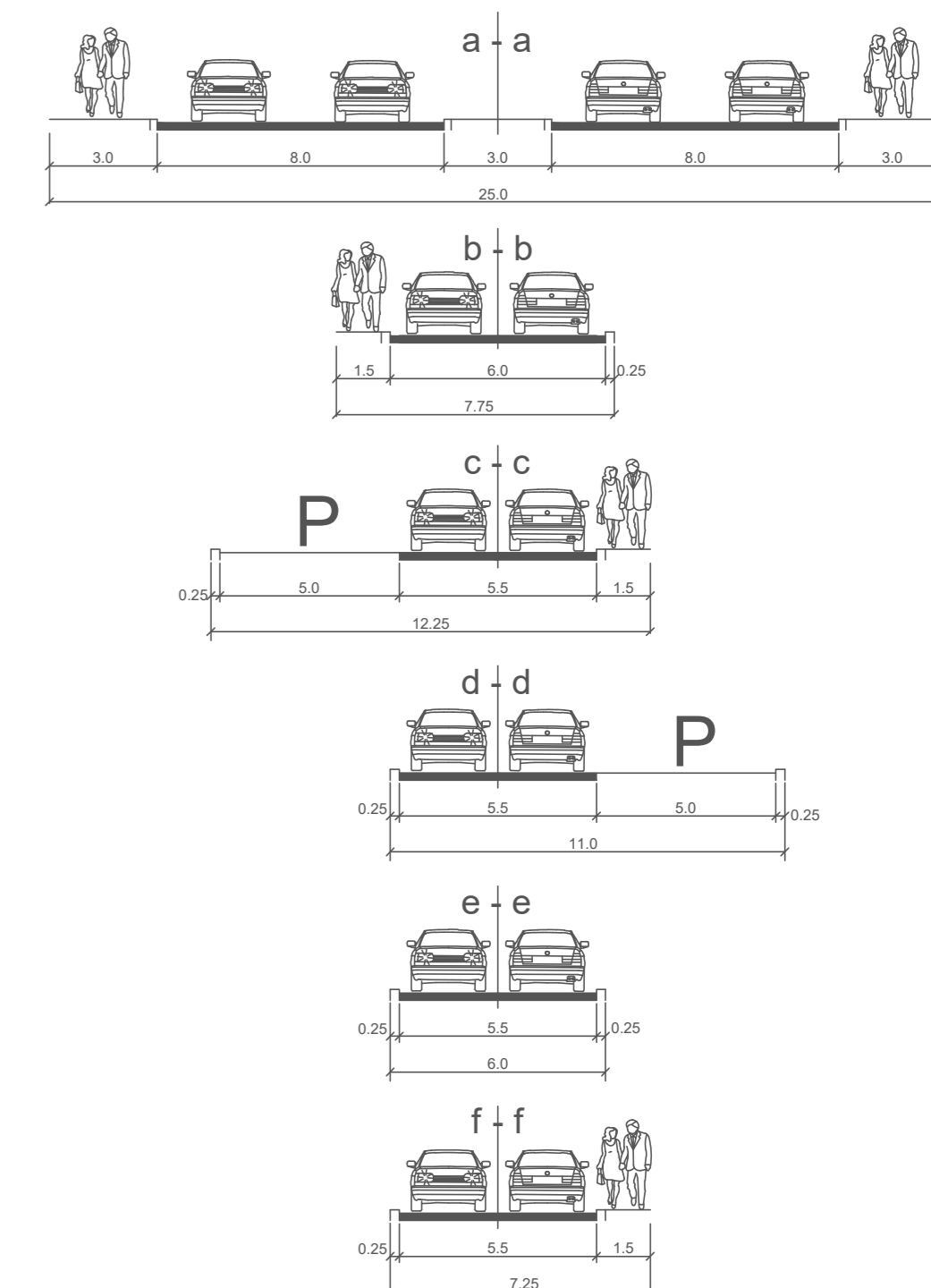
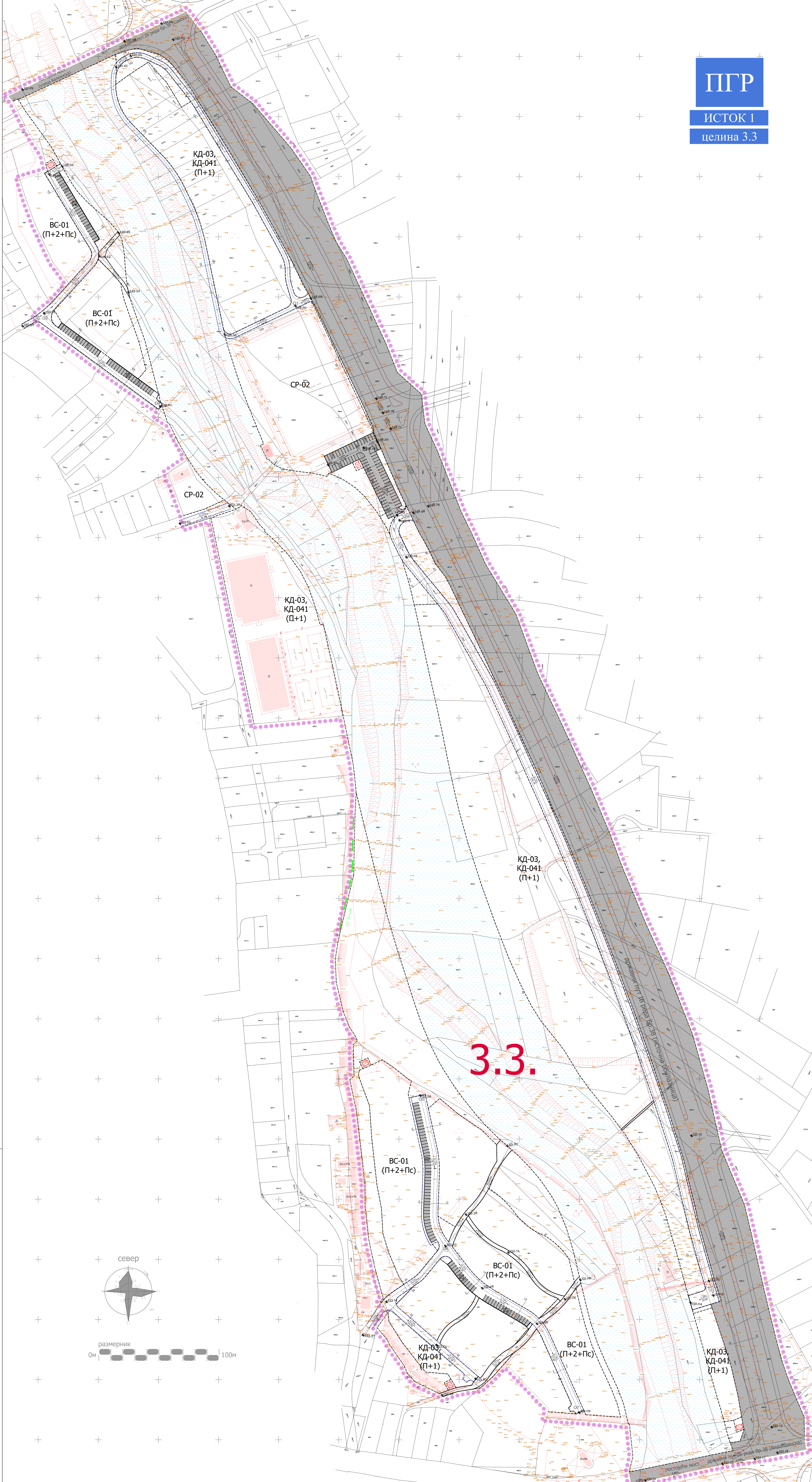


положај планског подручја
у односу на матични план

ПГР

ИСТОК 1

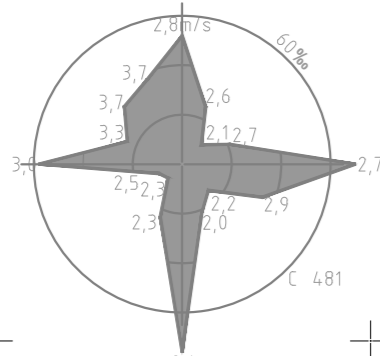
целина 3.3



ЛЕГЕНДА

- Граница Плана
- Граница катастарске парцеле
- Фактичко стање
- 3.3.** Ознака урбанистичке целине
- Ознака урбанистичке потцелине
- п Сиратност објекта (постојећа)
- (п+2+пс) Сиратност објекта (планирана)
- Регулациона линија
- Нивелационе коте
- Пољуджни надови
- Јавни пут - државни пут БР бр.38 (Савска, Источна обилазница и Виждолска) и улица Балзанска
- Улице у насељу
- Пешачка стаза
- Јавно паркиралиште
- Регулациони појас реке Расине

север



размерник
0м 100м

ОБРАБА
Пројекат: Крушевци
град Крушевци



ЈАВНО ПРЕДУЗЕЋЕ ЗА УРБАНИЗАМ И ПРОЈЕКТОВАЊЕ КРУШЕВАЦ
ИЗМЕНА И ДОПУНА ПЛАНА ГЕНЕРАЛНЕ
РЕГУЛАЦИЈЕ "ИСТОК 1" У КРУШЕВЦУ У ДЕЛУ
УРБАНИСТИЧКЕ ЦЕЛИНЕ 3.3

графички прилог:
**ПЛАН САОБРАЋАЈНИЦА И РЕГУЛАЦИОНО
НИВЕЛАЦИОНИ ПЛАН**

руководилци и израде:
одговорни урбаниста:
Ана Петровић, дипл.инж.арх.

обрађивачи:
Предраг Аретић, дипл.инж.саобр.
Милош Шеламбић, магист.инж.саобр.
Миљана Милосављевић, дипл.инж.град.

размери: 1:1000
Ст. лист града Крушевца 10/2021
лист: 3