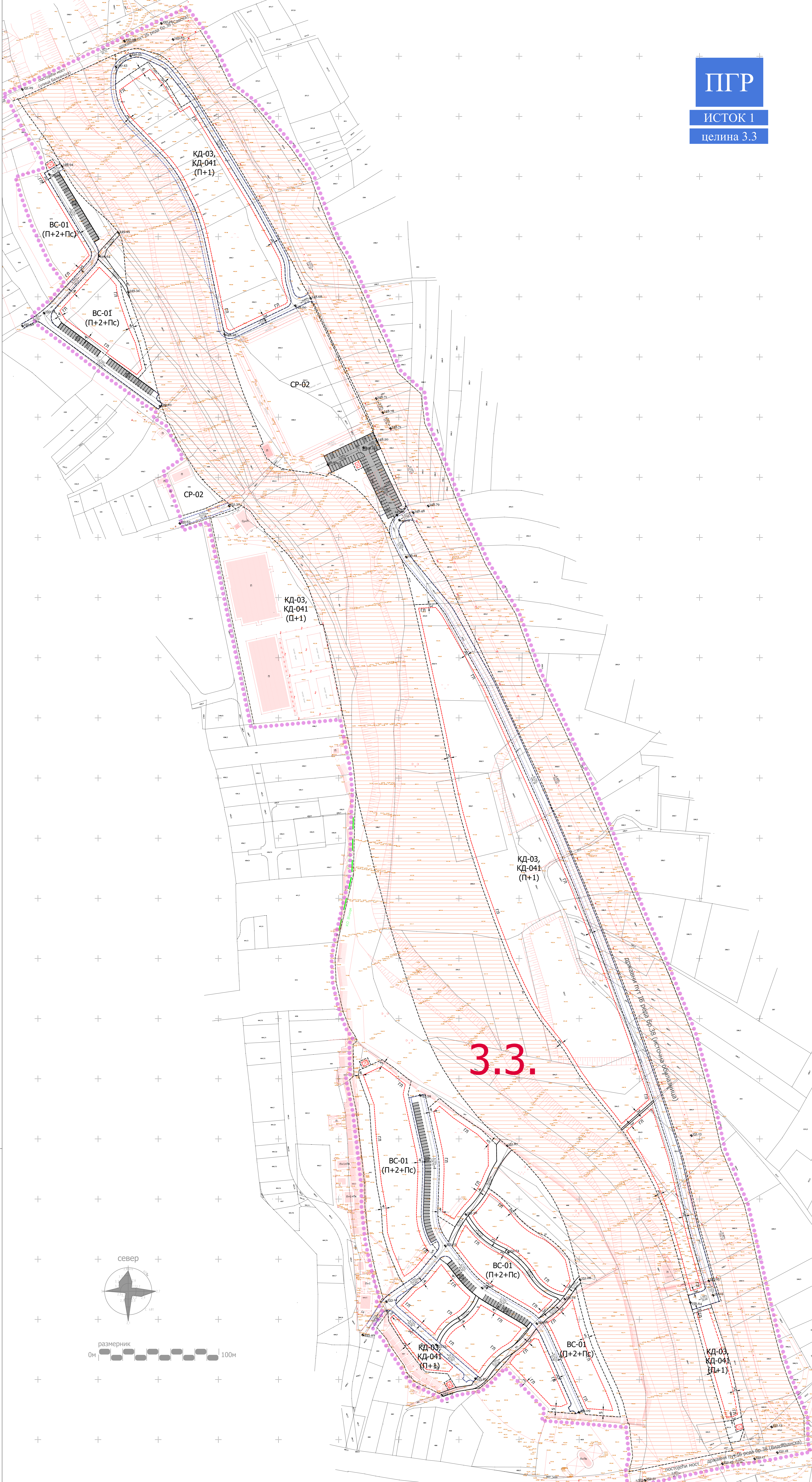


положај планског подручја
у односу на матични план

ПГР

ИСТОК 1

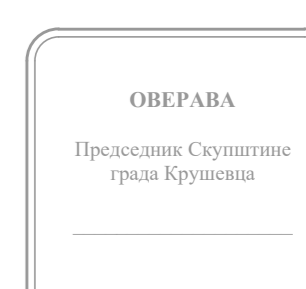
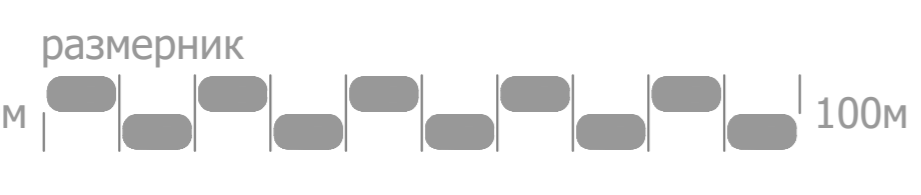
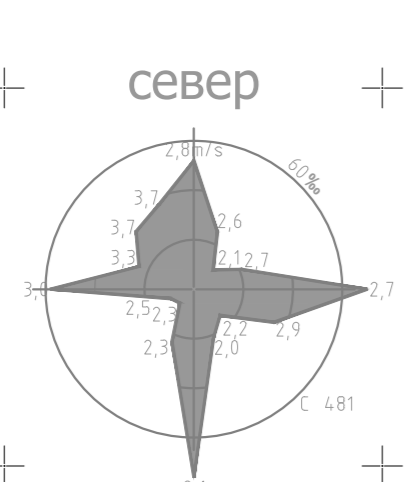
целина 3.3



3.3.

ЛЕГЕНДА

- Граница Плана
- Граница катастарске парцеле
- 3.3.** Ознака урбанистичке целине
- Ознака урбанистичке потцелине
- Спратност објекта (постојећа)
- Спратност објекта (планирана)
- ГЛ Грађевинска линија
- Регулациона линија
- Нивелационе коте
- Подужни падови
- Улице у насељу
- Пешачка стаза
- Јавно паркиралиште
- Израда планова детаљне регулације



ЈАВНО ПРЕДУЗЕЋЕ ЗА УРБАНИЗАМ И ПРОЈЕКТОВАЊЕ КРУШЕВАЦ

ИЗМЕНА И ДОПУНА ПЛАНА ГЕНЕРАЛНЕ
РЕГУЛАЦИЈЕ "ИСТОК 1" У КРУШЕВЦУ У ДЕЛУ
УРБАНИСТИЧКЕ ЦЕЛИНЕ 3.3

ГРАФИЧКИ ПРИЛОГ:
УРБАНИСТИЧКА РЕГУЛАЦИЈА И НИВЕЛАЦИЈА ЗА ДЕО ПЛАНА ЗА
КОЈЕ НИЈЕ ПРЕДВИЂЕНО ДОНОШЕЊЕ ПЛАНА ДЕТАЉНЕ
РЕГУЛАЦИЈЕ ЗА ПОТЦЕЛИНЕ 3.3.3, 3.3.4, 3.3.5, И 3.3.6

руководилац израде:
одговорни урбаниста:
Ана Петровић, дипл.инж.арх.

размера: 1:1000 Ст. лист града Крушевца 10/2021 лист: 6.4