










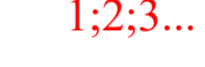




ЛЕГЕНДА

-  граница плана = граница ширег подручја бање
-  граница уже зоне бање из Студије за проглашење бањског подручја
-  граница планираног грађевинског подручја
-  граница катастарских општина
-  граница урбанистичких целина
-  ознака урбанистичких целина
-  граница урбанистичких зона
-  ознака урбанистичких зона
-  хидрогеолошка бушотина термалне воде
-  зона непосредне санитарне заштите хидрогеолошке бушотина термалне воде

-  граница површина јавне намене
-  1:2,3... координате новопроектованих тачака
-  1:2,3... катастарске тачке које задржавају постојеће координате
-  1/26 новоформирани грађевинске парцеле површина јавне намене

- ВОДНО ЗЕМЉИШТЕ**
-  водно земљиште (водотокови, насипи, отворени канали, вододерне и сл.)

ЈАВНО ПРЕДУЗЕЋЕ ЗА УРБАНИЗАМ И ПРОЈЕКТОВАЊЕ КРУШЕВАЦ

ПЛАН ГЕНЕРАЛНЕ РЕГУЛАЦИЈЕ "РИБАРСКА БАЊА"

графички прилог:
АНАЛИТИЧКО - ГЕОДЕТСКИ ЕЛЕМЕНТИ ЗА ПРЕНОС

одговорни урбаниста:
Биљана Тимотијевић Арсевић, дипл.инж.арх.

израда: "ГЕОУРБАИ" доо
стручна обрада: Милица Дивац, мастер геод.инж.,
директор: Милица Дивац, мастер геод.инж.