
































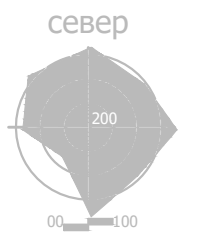
ГРАД КРУШЕВАЦ

ГЕНЕРАЛНИ УРБАНИСТИЧКИ ПЛАН КРУШЕВАЦ 2025

ИЗВОД ПЛАНИРАНЕ ПРЕТЕЖНЕ, ДОПУНСКЕ И ПРАТЕЋЕ НАМЕНЕ ПО УРБАНИСТИЧКИМ ЦЕЛИНАМА

ЛЕГЕНДА

-  Граница подручја измена и допуна Плана генералне регулације "Исток 2" у делу к.п.бр. 26/17 КО Паруновац
-  Граница просторних зона
-  Граница урбанистичких целина
-  Ознака урбанистичких целина
-  ПОЉОПРИВРЕДНО ЗЕМЉИШТЕ
-  ГРАЂЕВИНСКО ЗЕМЉИШТЕ
-  ЦЕНТРАЛНЕ ФУНКЦИЈЕ
-  СТАНОВАЊЕ, густине до 100ст/ха
-  СТАНОВАЊЕ, густине 100-200ст/ха
-  СТАНОВАЊЕ, густине преко 200ст/ха
-  ПРИВРЕДНЕ ДЕЛАТНОСТИ
-  КОМЕРЦИЈАЛНЕ ДЕЛАТНОСТИ
-  КОМУНАЛНЕ ДЕЛАТНОСТИ
-  ПОСЕБНА НАМЕНА
-  ПАРК
-  ЗАШТИТНО ЗЕЛЕНИЛО
-  ЈАВНЕ ФУНКЦИЈЕ
-  дечија заштита
-  основна школа
-  средња школа
-  верски објекат
-  верски објекат (планиран)
-  аеродром (планиран)
-  аутобуска станица
-  железничка станица
-  пристаниште (планирано)
-  робно - транспортни центар (планиран)
-  ватрогасни дом
-  култура
-  управа и администрација
-  пијаца
-  гробље
-  постројење за пречишћавање отпадних вода
-  војни комплекс
-  ЦР
-  ЗОНЕ ЗАШТИТЕ



размера:
1 : 10000