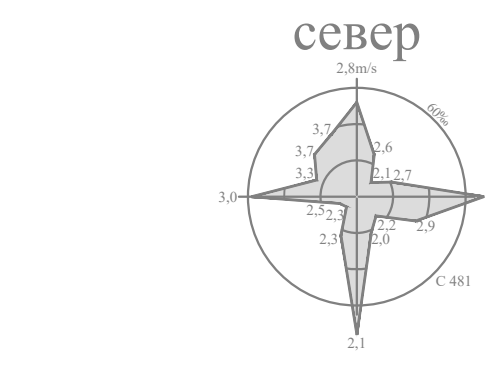




ГРАД КРУШЕВАЦ



положај планског подручја
у односу на план вишег реда



ЛЕГЕНДА

- Граница плана
- Граница катастарске парцеле
- Граница катастарске општине
- Фактичко стање
- Граница урбанистичких подцелина
- 6.3.5. Ознака урбанистичких подцелина
- НАМЕНА ПОВРШИНА**
- ГРАЂЕВИНСКО ЗЕМЉИШТЕ**
- Индустрија и производња = привредне делатности*
*категорија намене земљишта према класификацији у планском документу вишег реда
- Неизграђене површине
- САОБРАЋАЈ**
- Градска магистрала
- ⊖ Некатегорисани пут
- ИНФРАСТРУКТУРНИ СИСТЕМИ**
- Електроенергетска инфраструктура**
- Електроенергетски водови - постојећи
- Електронска комуникациона инфраструктура**
- ТК вод - постојећи
- Хидротехничка инфраструктура**
- Магистрални водовод Ø500 - постојећи
- Водовод - постојећи
- Канализација отпадних вода - постојећа
- Гасна инфраструктура**
- Гасовод - постојећи



ЈАВНО ПРЕДУЗЕЋЕ ЗА УРБАНИЗАМ И ПРОЈЕКТОВАЊЕ КРУШЕВАЦ


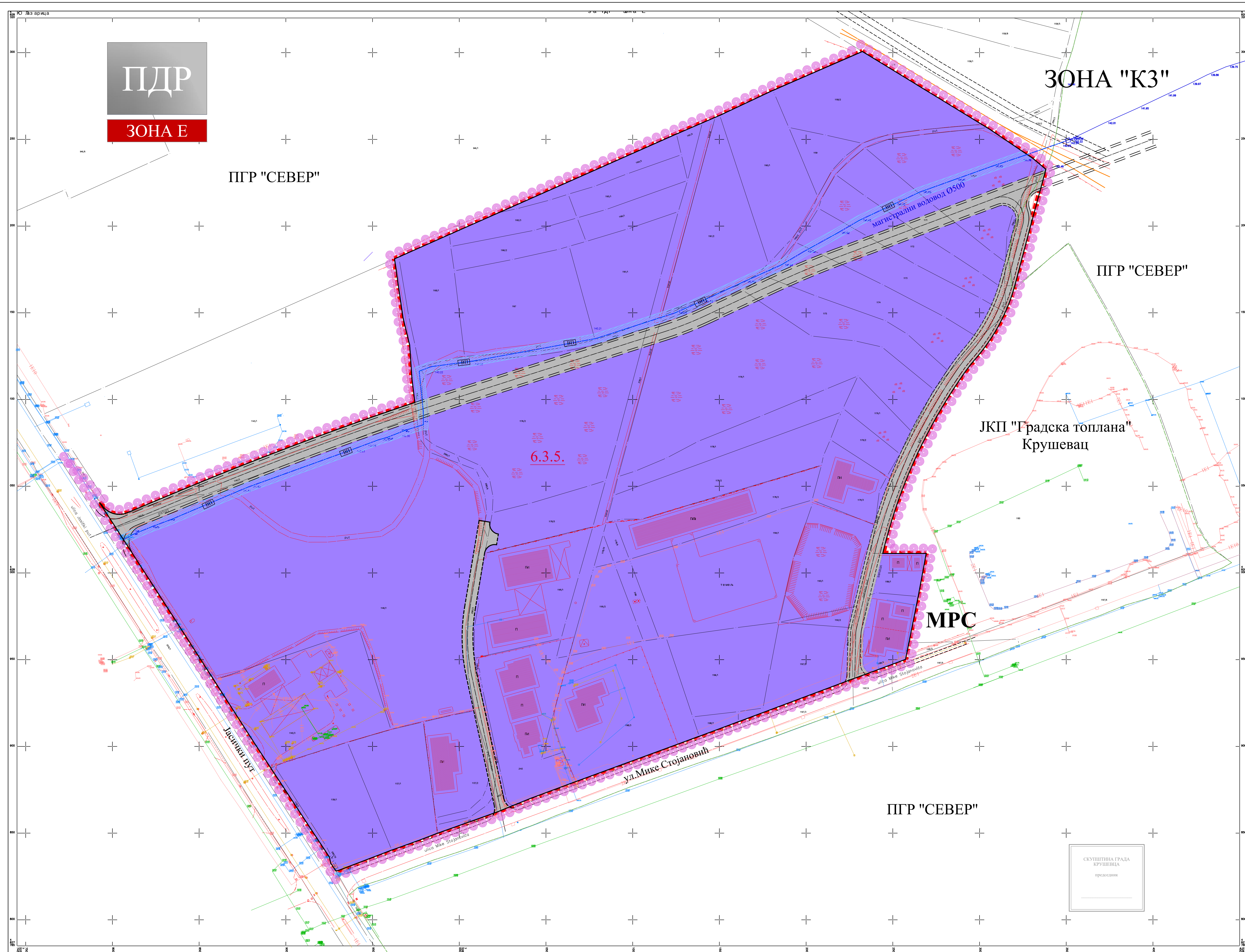
**ПЛАН ДЕТАЉНЕ РЕГУЛАЦИЈЕ
"ИНДУСТРИЈСКА ЗОНА Е" У КРУШЕВЦУ**

графички прилог:
ПОСТОЈЕЋА НАМЕНА ПОВРШИНА

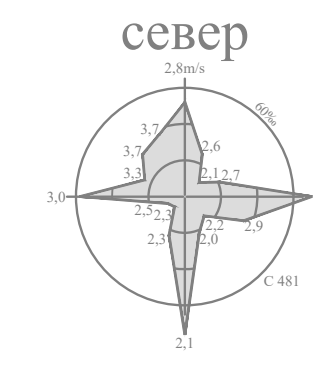
руководилац израде:
одговорни урбаниста:
Даница Делјанин, дипл.инж.арх.

размера: **1:1000** с.л.лист: **10/22** лист: **01**

СКУПШТИНА ГРАДА
КРУШЕВАЦ
председник



ГРАД КРУШЕВАЦ



ЛЕГЕНДА

- Граница плана
- Граница катастарске парцеле
- Граница катастарске општине
- Фактичко стање
- Граница урбанистичких подцелина
- 6.3.5. Ознака урбанистичких подцелина
- НАМЕНА ПОВРШИНА**
- ГРАЂЕВИНСКО ЗЕМЉИШТЕ**
- Индустија и производња = привредне делатности*
*категорија намене земљишта према класификацији у планском документу вишег реда
- САОБРАЋАЈ**
- Јавни пут - планиран
- ИНФРАСТРУКТУРНИ СИСТЕМИ**
- Електроенергетска инфраструктура**
- Електроенергетски водови - постојећи
- Електронска комуникациона инфраструктура**
- ТК вод - постојећи
- Хидротехничка инфраструктура**
- Магистрални водовод Ø500 - постојећи
- Зона заштите магистралног водовода 2x2.5m
- Водовод - постојећи
- Канализација отпадних вода - постојећа
- Гасна инфраструктура**
- Гасовод - постојећи



ЈАВНО ПРЕДУЗЕЋЕ ЗА УРБАНИЗАМ И ПРОЈЕКТОВАЊЕ КРУШЕВАЦ

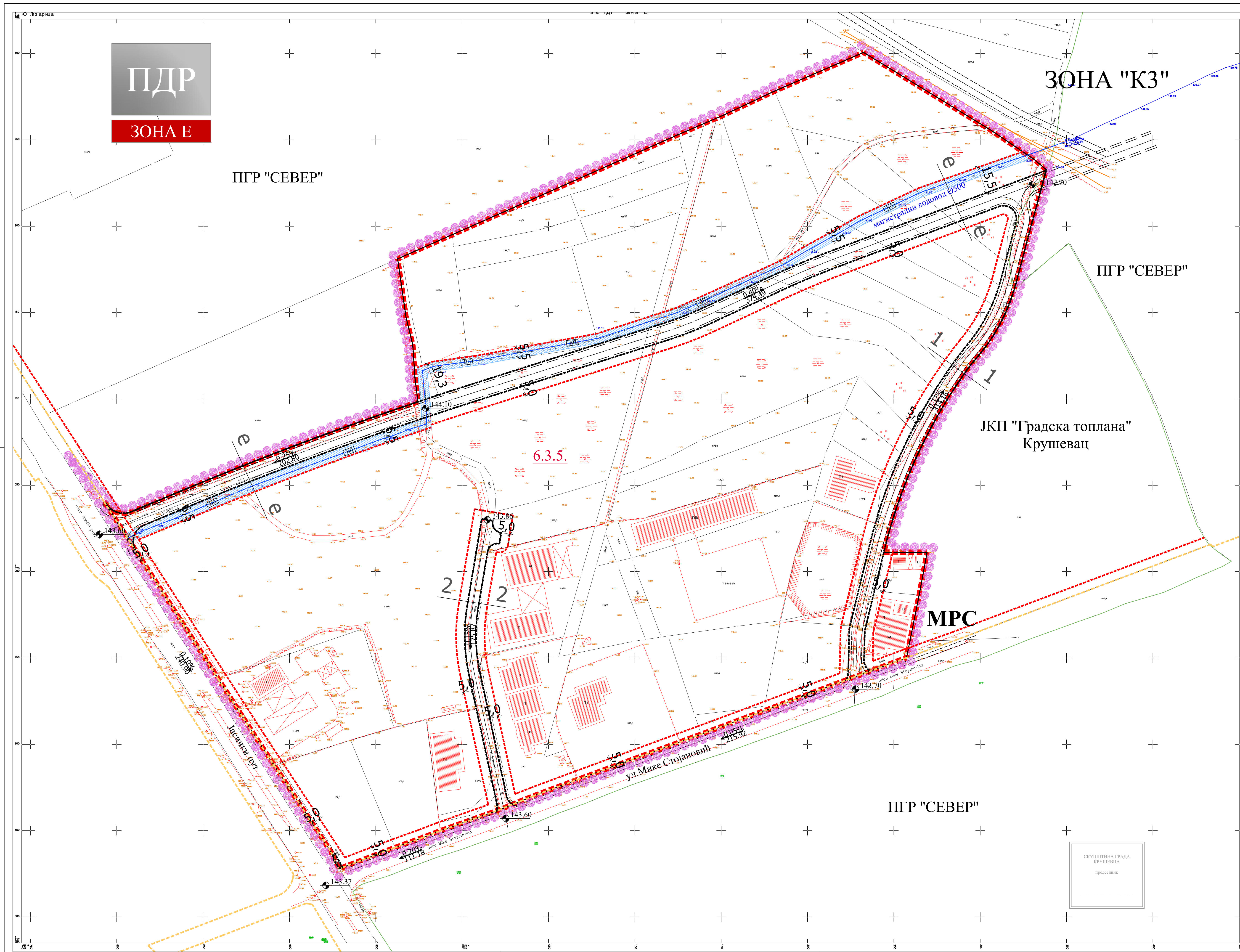
**ПЛАН ДЕТАЉНЕ РЕГУЛАЦИЈЕ
"ИНДУСТРИЈСКА ЗОНА Е" У КРУШЕВЦУ**

графички прилог:
ПЛАН НАМЕНЕ ПОВРШИНА

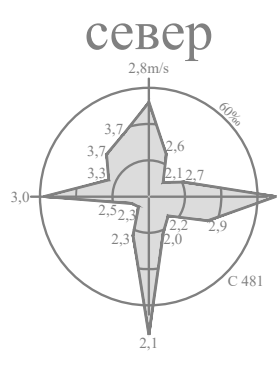
руководилац израде:
одговорни урбаниста:
Даница Дељанин, дипл.инж.арх.

размера: **1:1000** сл.лист **10/22** лист: **02**

СКУПШТИНА ГРАДА
КРУШЕВАЦ
проектант



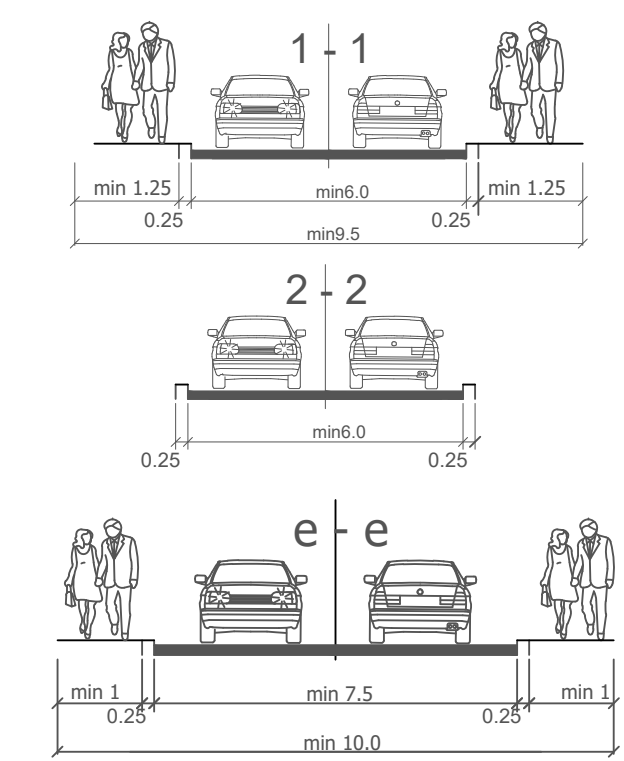
ГРАД КРУШЕВАЦ



положај планског подручја
у односу на план вишег реда

ЛЕГЕНДА

- Граница плана
- Граница катастарске парцеле
- Граница катастарске општине
- Фактичко стање
- Граница урбанистичких подцелина
- Регулациона линија
- Регулациона линија преузета из ПГР Север
- Грађевинска линија
- 6.3.5. Ознака урбанистичких подцелина
- 152.36 Абсолутна кота саобраћајнице
- 9.37% / 83.98 Подужни нагиб



ЈАВНО ПРЕДУЗЕЋЕ ЗА УРБАНИЗАМ И ПРОЈЕКТОВАЊЕ КРУШЕВАЦ

**ПЛАН ДЕТАЉНЕ РЕГУЛАЦИЈЕ
"ИНДУСТРИЈСКА ЗОНА Е" У КРУШЕВЦУ**

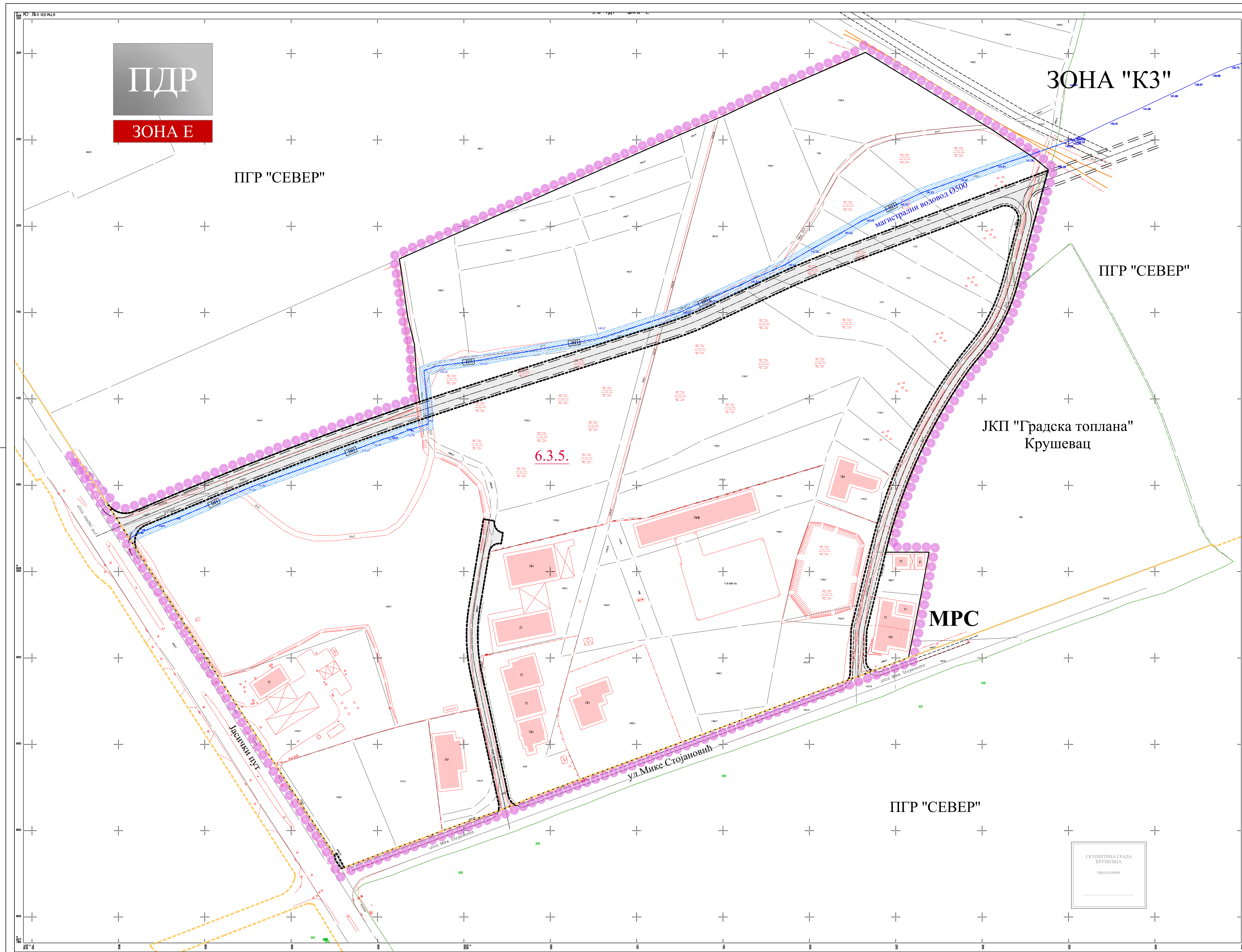
графички прилог:
**ПЛАН САОБРАЋАЈНИЦЕ СА РЕГУЛАЦИОНИМ
НИВЕЛАЦИОНИМ ПЛАНОМ**

руководилац израде:
одговорни урбаниста:
Даница Делјанин, дипл.инж.арх.

обрађивач:
саобраћај:
Предраг Арсић, дипл.инж.саоб.
нивелација:
Ирена Петровић, дипл.инж.грађ. Миљана Милосављевић, дипл.инж.л.

размера: **1:1000** сл.лист: **10/22** лист: **03**

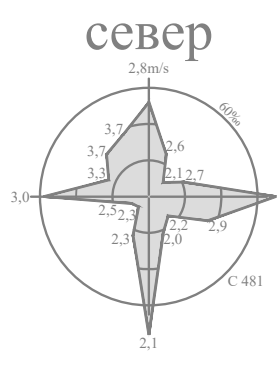
СКУПШТИНА ГРАДА
КРУШЕВАЦ
проектант



ГРАД КРУШЕВАЦ



положај планског подручја
у односу на план вишег рада



ЛЕГЕНДА

- Граница плана
- Граница катастарске парцеле
- Граница катастарске општине
- Фактичко стање
- Граница урбанистичких поцелина
- Регулациона линија
- Регулациона линија из ПГР СЕВЕР
- Ознака урбанистичких поцелина
- ПОВРШИНЕ ЈАВНЕ НАМЕНЕ**
- Саобраћајне површине



ЈАВНО ПРЕДУЗЕЋЕ ЗА УРБАНИЗАМ И ПРОЈЕКТОВАЊЕ КРУШЕВАЦ

**ПЛАН ДЕТАЉНЕ РЕГУЛАЦИЈЕ
"ИНДУСТРИЈСКА ЗОНА Е" У КРУШЕВЦУ**

графички прилог:

ПЛАН ПОВРШИНА ЈАВНЕ НАМЕНЕ

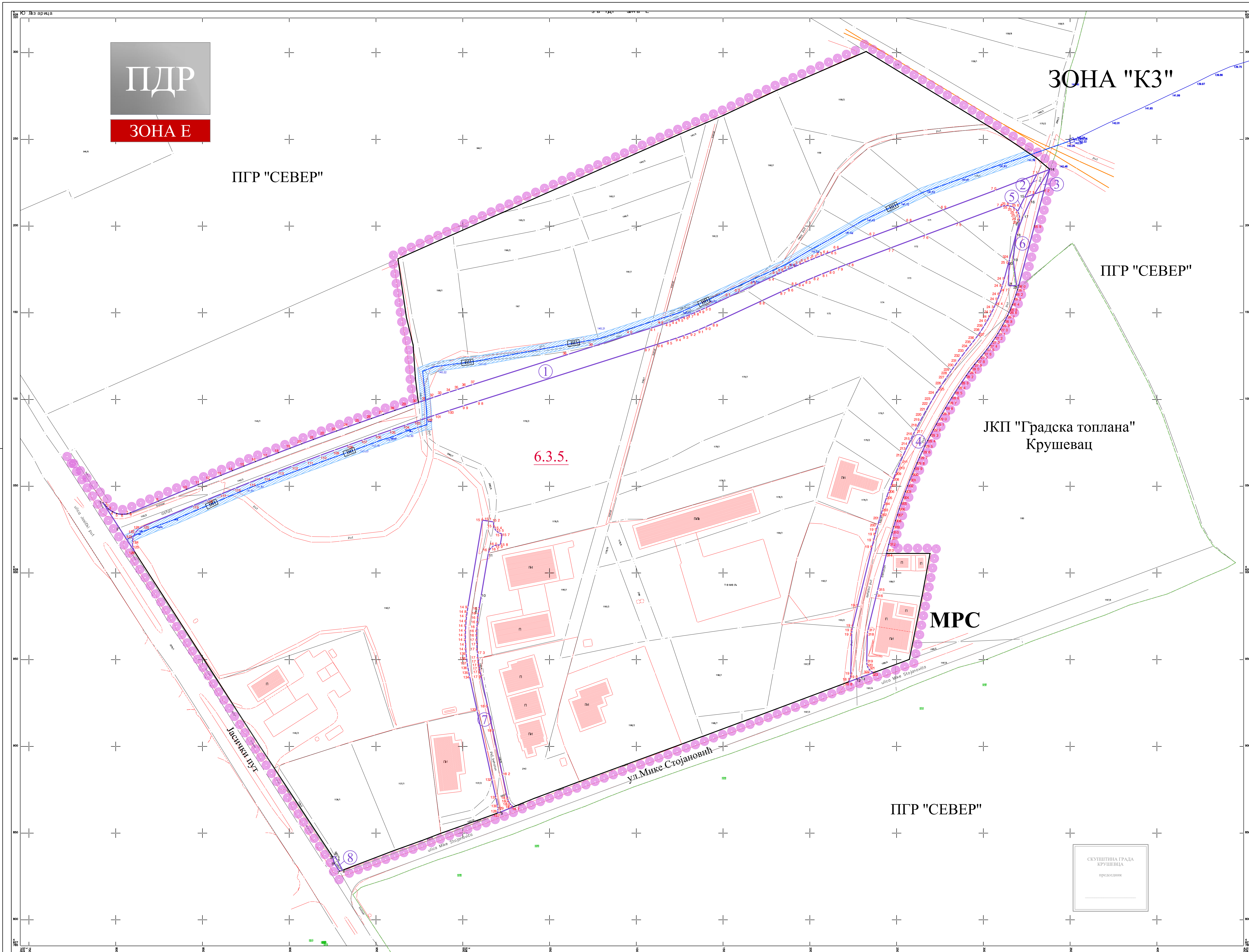
руководилац израде:
одговорни урбаниста:
Даница Дељавин, дипл.инж.арх.

размера:
1:1000

сл.лист
10/22

лист:
04

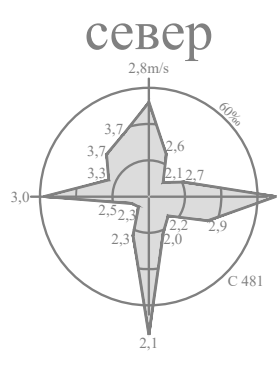
СКУПШТИНА ГРАДА
КРУШЕВАЦ
проектант



ГРАД КРУШЕВАЦ



положај планског подручја у односу на план вишег рада



ЛЕГЕНДА

- Граница плана
- Граница катастарске парцеле
- Фактичко стање
- граница парцеле јавне намене
- 1; 2; 3. ознаке катастарских тачака које задржавају координате
- ① ознака новоформиране грађевинске парцеле јавне намене
- 1; 2; 3. ознака новопроектованих тачака



ЈАВНО ПРЕДУЗЕЋЕ ЗА УРБАНИЗАМ И ПРОЈЕКТОВАЊЕ КРУШЕВАЦ

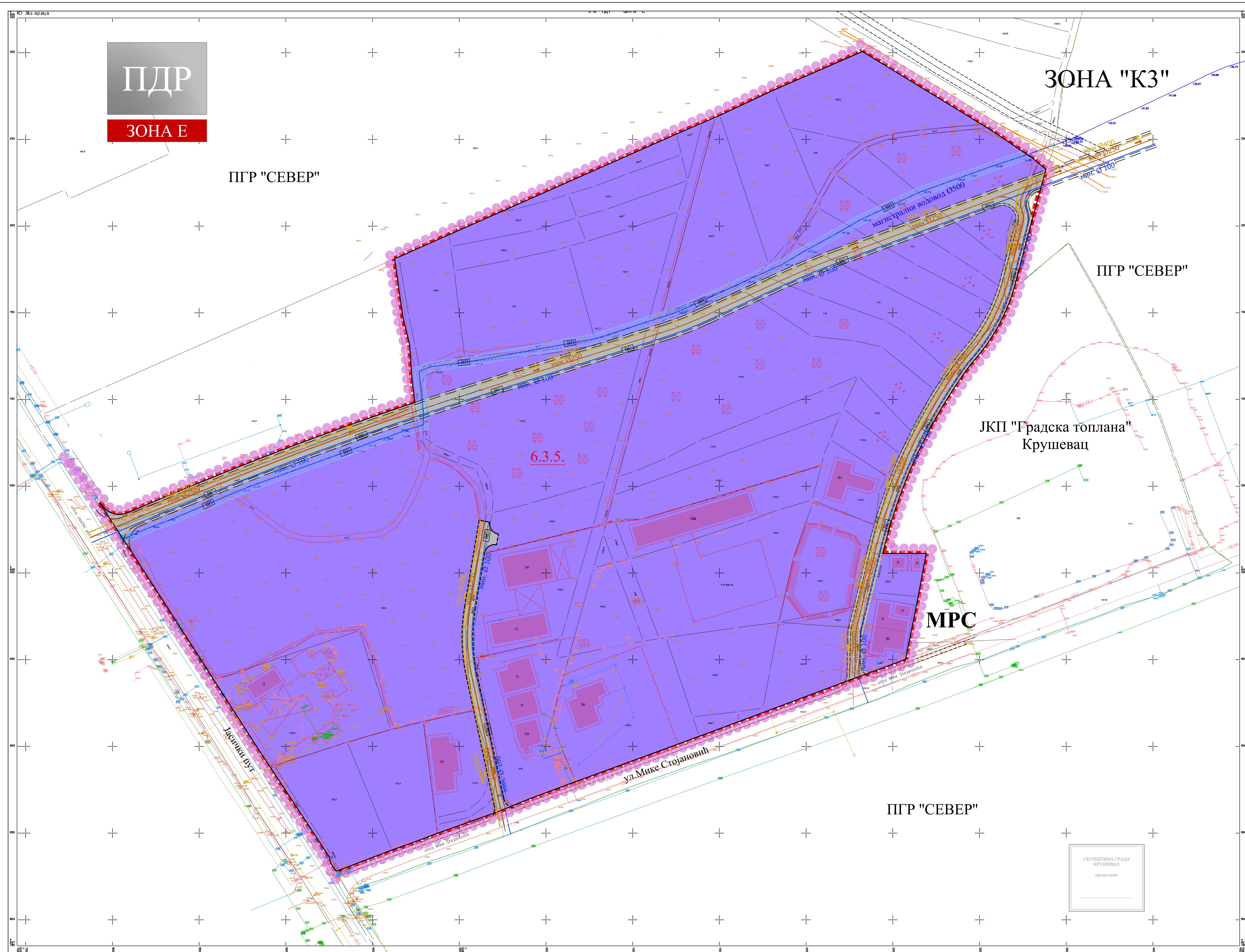
ПЛАН ДЕТАЉНЕ РЕГУЛАЦИЈЕ "ИНДУСТРИЈСКА ЗОНА Е" У КРУШЕВЦУ

графички прилог:
ПЛАН ГРАЂЕВИНСКИХ ПАРЦЕЛА
са аналитичко-геодетским елементима за обележавање

руководилац израде:
одговорни урбаниста:
Даница Дељанин, дипл.инж.арх.

израда: "ГЕОУРБАН" ДОО
обрађивач:
Милица Дивац, мастер геод.инж.
директор:
Милица Дивац, мастер геод. инж.

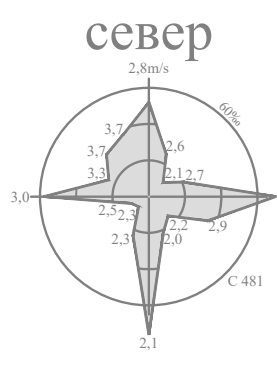
размера: **1:1000** сл.лист: **10/22** лист: **05**



ГРАД КРУШЕВАЦ



положај планског подручја у односу на план вишег реда



ЛЕГЕНДА

- Граница плана
- Граница катастарске парцеле
- Граница катастарске општине
- Фактичко стање
- ■ ■ ■ Граница урбанистичких подцелина
- 6.3.5. Ознака урбанистичких подцелина
- НАМЕНА ПОВРШИНА**
- ГРАЂЕВИНСКО ЗЕМЉИШТЕ
- Индустија и производња = привредне делатности*
*категирија намене земљишта према класификацији у планском документу вишег реда
- САОБРАЋАЈ**
- Јавни пут - планиран
- ИНФРАСТРУКТУРНИ СИСТЕМИ**
- Хидротехничка инфраструктура**
- Магистрални водовод Ø500 - постојећи
- Зона заштите магистралног водовода 2x2.5м
- Водовод - постојећи
- Водовод - планиран
- Канализација отпадних вода - планирана
- Канализација атмосферских вода - планирана



ЈАВНО ПРЕДУЗЕЋЕ ЗА УРБАНИЗАМ И ПРОЈЕКТОВАЊЕ КРУШЕВАЦ

**ПЛАН ДЕТАЉНЕ РЕГУЛАЦИЈЕ
"ИНДУСТРИЈСКА ЗОНА Е" У КРУШЕВЦУ**

графички прилог:
ПЛАН ХИДРОТЕХНИЧКЕ ИНФРАСТРУКТУРЕ

руководилац израде:
одговорни урбаниста:
Даница Дељанин, дипл.инж.арх.


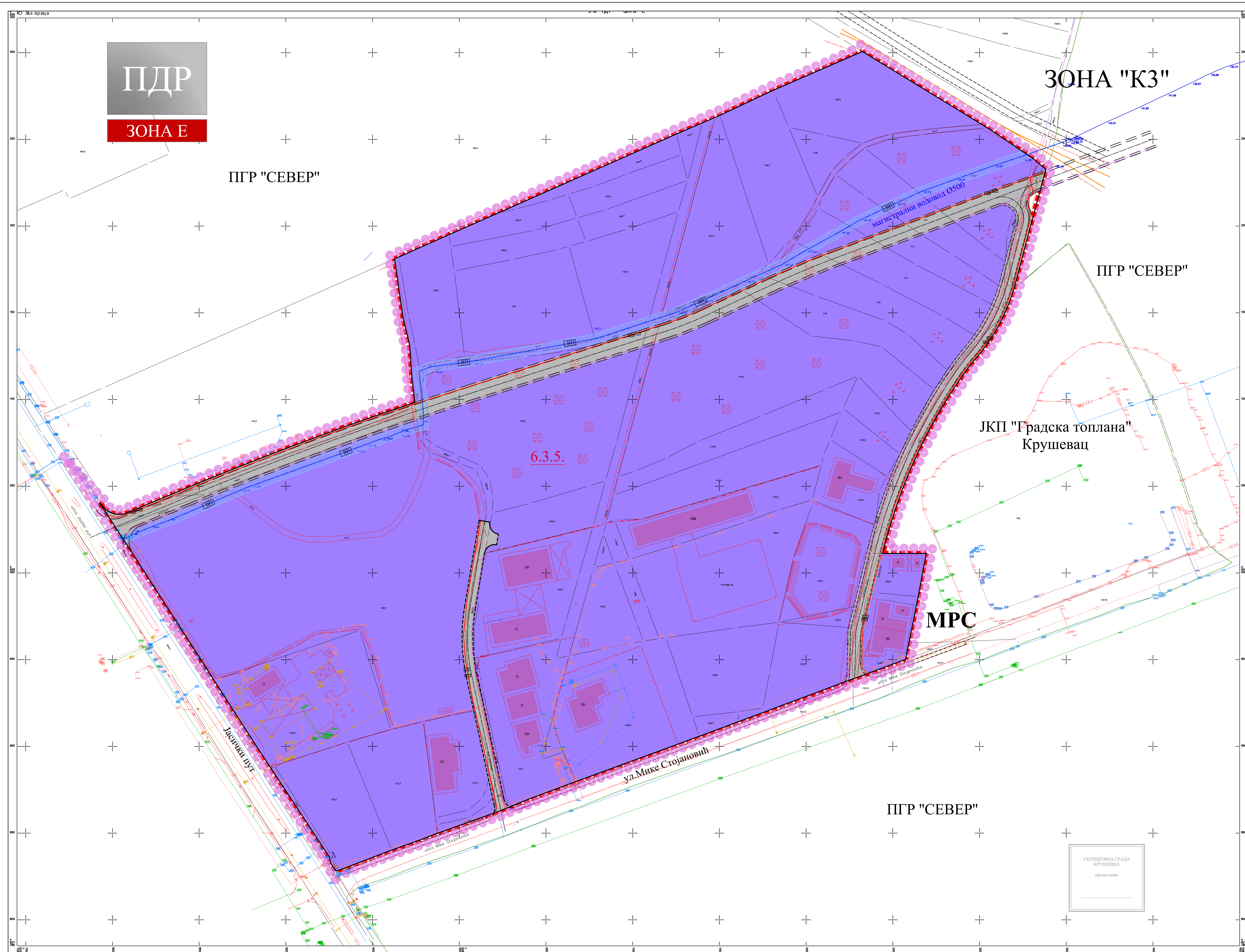
обрађивач:
одговорни урбаниста:
Александар Пекић, дипл.инж.грађ.

размера:
1:1000

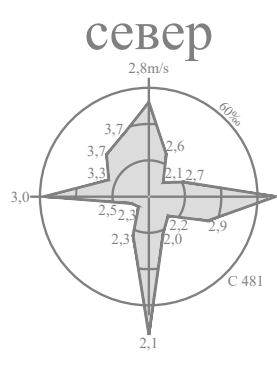
сл.лист
10/22

лист:
06

СКУПШТИНА ГРАДА
КРУШЕВАЦ
проектант



ГРАД КРУШЕВАЦ



ЛЕГЕНДА

- Граница плана
- Граница катастарске парцеле
- Граница катастарске општине
- Фактичко стање
- Граница урбанистичких поцелина
- 6.3.5. Ознака урбанистичких поцелина
- НАМЕНА ПОВРШИНА**
- ГРАЂЕВИНСКО ЗЕМЉИШТЕ
- Индустија и производња = привредне делатности*
*категија намене земљишта према класификацији у планском документу вишег реда
- САОБРАЋАЈ**
- Јавни пут - планиран
- ИНФРАСТРУКТУРНИ СИСТЕМИ**
- Електроенергетска инфраструктура**
- Електроенергетски водови - постојећи
- [E10] Електроенергетски вод 10kV - планирани-подземни
- [E0.1] Електроенергетски вод 1kV - планирани-подземни
- Електронска комуникациона инфраструктура**
- ТК вод - постојећи
- Постојећи оптички кабл и кабловска канализација
- ТК мрежа планирана

ЈАВНО ПРЕДУЗЕЋЕ ЗА УРБАНИЗАМ И ПРОЈЕКТОВАЊЕ КРУШЕВЦА

**ПЛАН ДЕТАЉНЕ РЕГУЛАЦИЈЕ
"ИНДУСТРИЈСКА ЗОНА Е" У КРУШЕВЦУ**

графички прилог:
ПЛАН ЕЛЕКТРОЕНЕРГЕТИКЕ И ТК

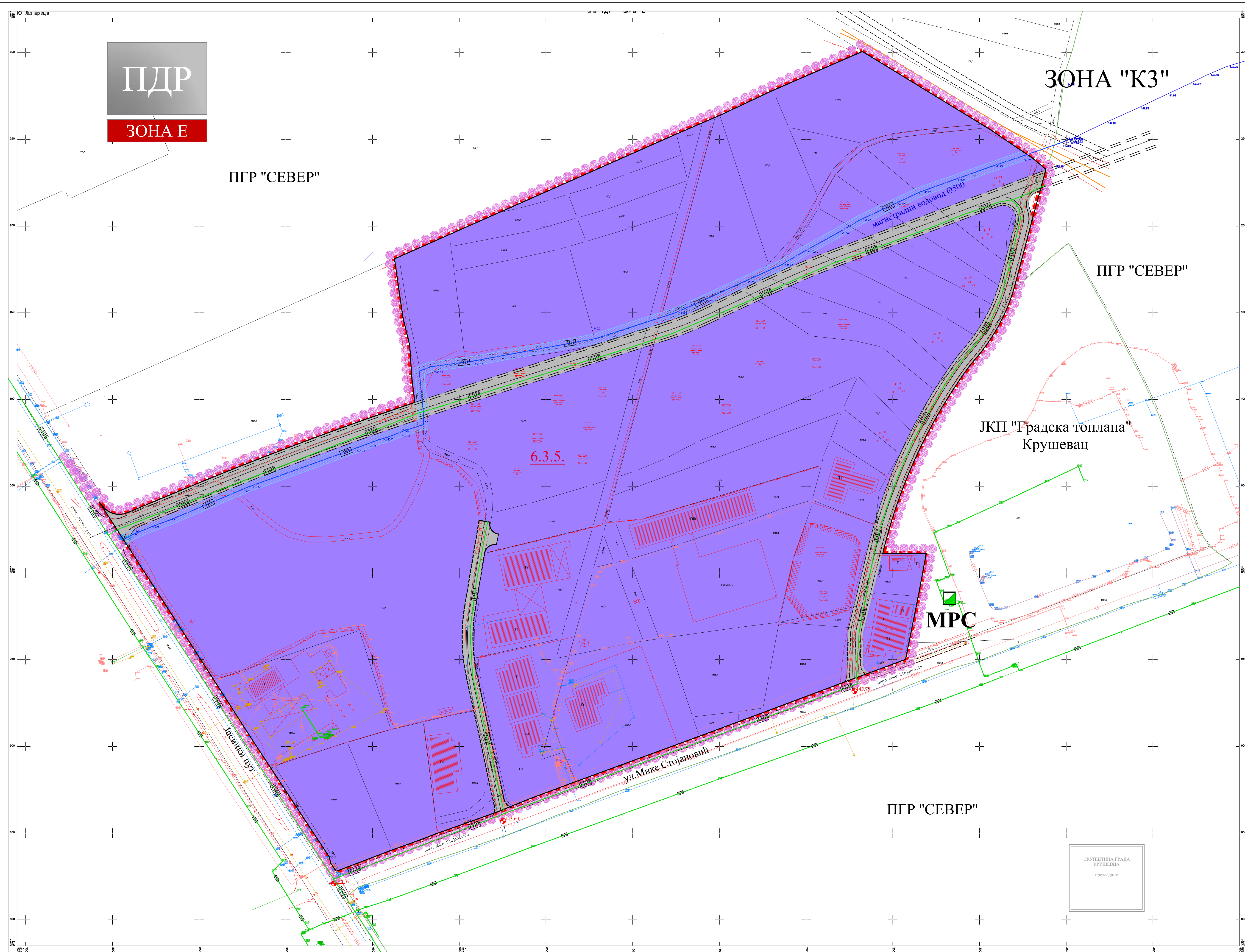
руководилац израде:
одговорни урбаниста:
Даница Дељанин, дипл.инж.арх.

обрађивач:
одговорни урбаниста:
Драгослав Радојевић, дипл.инж.сл. Слободан Николић, дипл.инж.сл.

размера:
1:1000

сл.лист
10/22

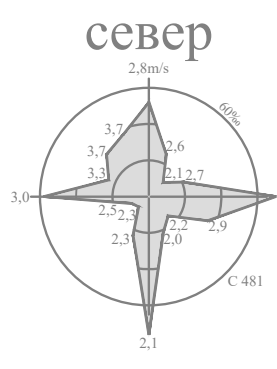
лист:
07



ГРАД КРУШЕВАЦ



положај планског подручја
у односу на план вишег реда



ЛЕГЕНДА

- Граница плана
- Граница катастарске парцеле
- - - Граница катастарске општине
- Фактичко стање
- ■ ■ Граница урбанистичких поцелина
- 6.3.5. Ознака урбанистичких поцелина
- НАМЕНА ПОВРШИНА**
- ГРАЂЕВИНСКО ЗЕМЉИШТЕ**
- Индустрија и производња = привредне делатности*
*категорија намене земљишта према класификацији у планском документу вишег реда
- САОБРАЋАЈ**
- - - Јавни пут - планиран
- ИНФРАСТРУКТУРНИ СИСТЕМИ**
- Гасна инфраструктура
- Мерно регулациона станица (МРС) - постојећа
- Гасовод средњег притиска - постојећи-подземни
- Гасовод ниског притиска - планиран-подземни



ЈАВНО ПРЕДУЗЕЋЕ ЗА УРБАНИЗАМ И ПРОЈЕКТОВАЊЕ КРУШЕВАЦ

**ПЛАН ДЕТАЉНЕ РЕГУЛАЦИЈЕ
"ИНДУСТРИЈСКА ЗОНА Е" У КРУШЕВЦУ**

графички прилог:
ПЛАН ЕНЕРГОФЛУИДА

руководилац израде:
одговорни урбаниста:
Даница Делјанин, дипл.инж.арх.

обрађивач:
Миљан Марковић, инж.маш.

размера:
1:1000

сл.лист
10/22

лист:
08

СКУПШТИНА ГРАДА
КРУШЕВАЦ
проектант