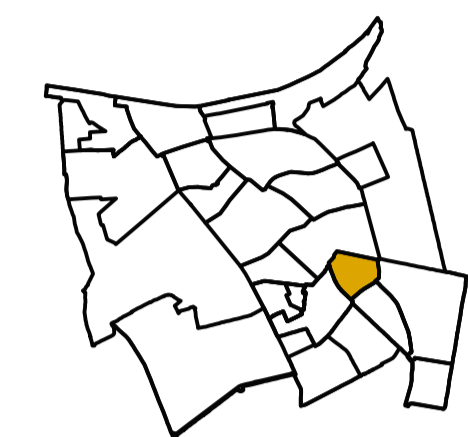

















**ИЗМЕНА ПЛАНА ДЕТАЉНЕ
 РЕГУЛАЦИЈЕ
 ТРГ КОСТУРНИЦА
 СЕВЕР**




ЛЕГЕНДА

-  Граница Плана
-  Граница парцела јавне намене
-  Граница катастарских парцела
-  1;2;3... Новопројектоване тачке граница парцела јавне намене
-  1;2;3... Катастарске тачке које задржавају своје координате
-  ① Новоформиране грађевинске парцеле јавне намене
-  Граница парцела јавне намене (ПДР Трг Фонтана)
-  1;2;3... Новопројектоване тачке (ПДР Трг Фонтана)
-  1;2;3... Катастарске тачке (ПДР Трг Фонтана)
-  Граница парцела јавне намене (ПДР Трг Костурница)
-  1;2;3... Новопројектоване тачке (ПДР Трг Костурница)

ЈАВНЕ ПОВРШИНЕ

-  Саобраћајнице
-  Јавни паркинг простор
-  Јавне пешачке комуникације
-  Јавне зелене површине

ОСТАЛЕ ПОВРШИНЕ

-  Остале површине

графички прилог:
ПЛАН ПОВРШИНА ЈАВНЕ НАМЕНЕ
 са аналитичко геодетским елементима за обележавање

руководилац израде:
 одговорни урбаниста
Ана Петровић, дипл.инж.арх.

израда: "Геоурбан" Д.О.О.
 Саша Душанић геом. директор
 Милица Дивац мастер геод.инж.

размера: 1:500 **Сл.лист града Крушевца:** 10/2018 **ЛИСТ:** 4

