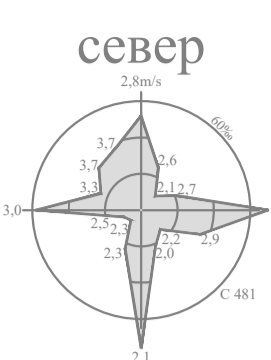




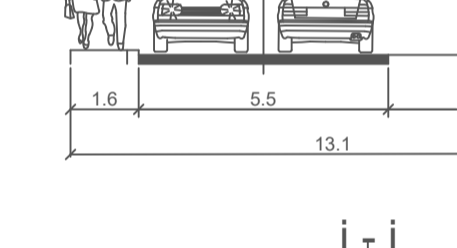
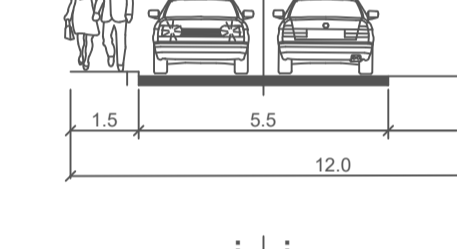
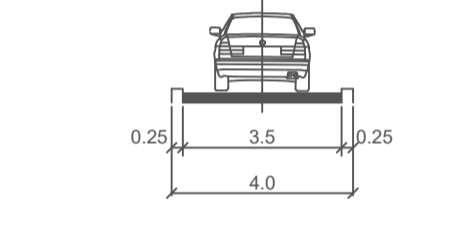
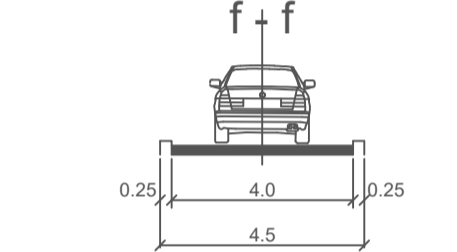
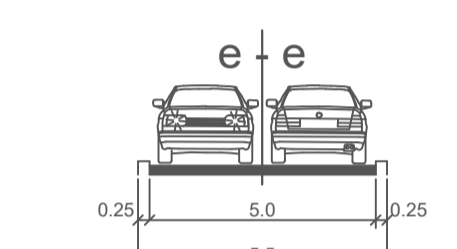
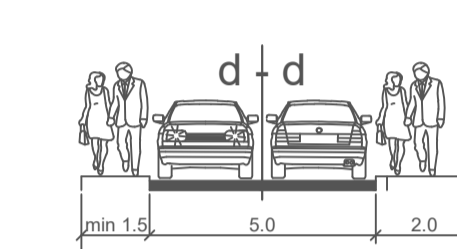
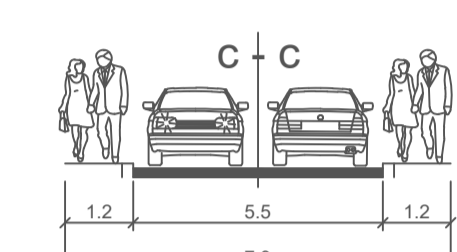
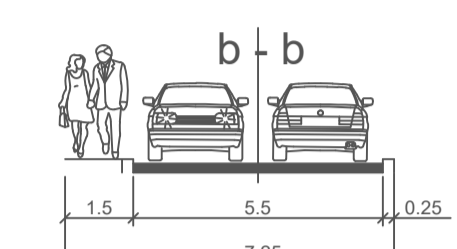
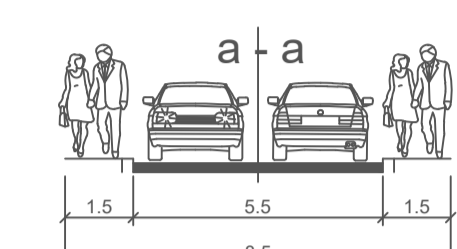
ГРАД КРУШЕВАЦ



положај планског подручја у односу на план вишег реда




ПОПРЕЧНИ ПРОФИЛИ



ЛЕГЕНДА

- граница планског подручја
- граница катастарске парцеле
- граница контактних урбанистичких планова
- граница грађевинског подручја
- граница урбанистичких целина
- 5.11. ознака урбанистичких целина
- граница урбанистичких подцелина
- 5.11.2. ознака урбанистичких подцелина
- граница урбанистичког подблока
- A1 ознака урбанистичког подблока
- регулациона линија
- грађевинска линија
- јавне површине
- САОБРАЋАЈ
- улица у насељу - планирана
- паркинг - планирани
- пешачка улица
- пешачка стаза
- НИВЕЛАЦИЈА
- 152.36 абсолютна кота саобраћајнице
- 9.37% > подужи нагиб саобраћајнице



ЈАВНО ПРЕДУЗЕЋЕ ЗА УРБАНИЗАМ И ПРОЈЕКТОВАЊЕ КРУШЕВАЦ

ПЛАН ДЕТАЉНЕ РЕГУЛАЦИЈЕ "БАГДАЛА 4" У КРУШЕВЦУ

графички прилог: ПЛАН САОБРАЋАЈНИЦА И РЕГУЛАЦИОНО-НИВЕЛАЦИОНИ ПЛАН

руководилац израде: општински урбаниста Данила Дезанин, дип.инж.арх.

стручни сарадници: Предраг Арсић, дип.инж.саобр. Миљана Милосављевић, дип.инж.граф. Ирена Петровић, дип.инж.граф.

размера: 1:1000, са.лист: 15/2022, лист: 04

