

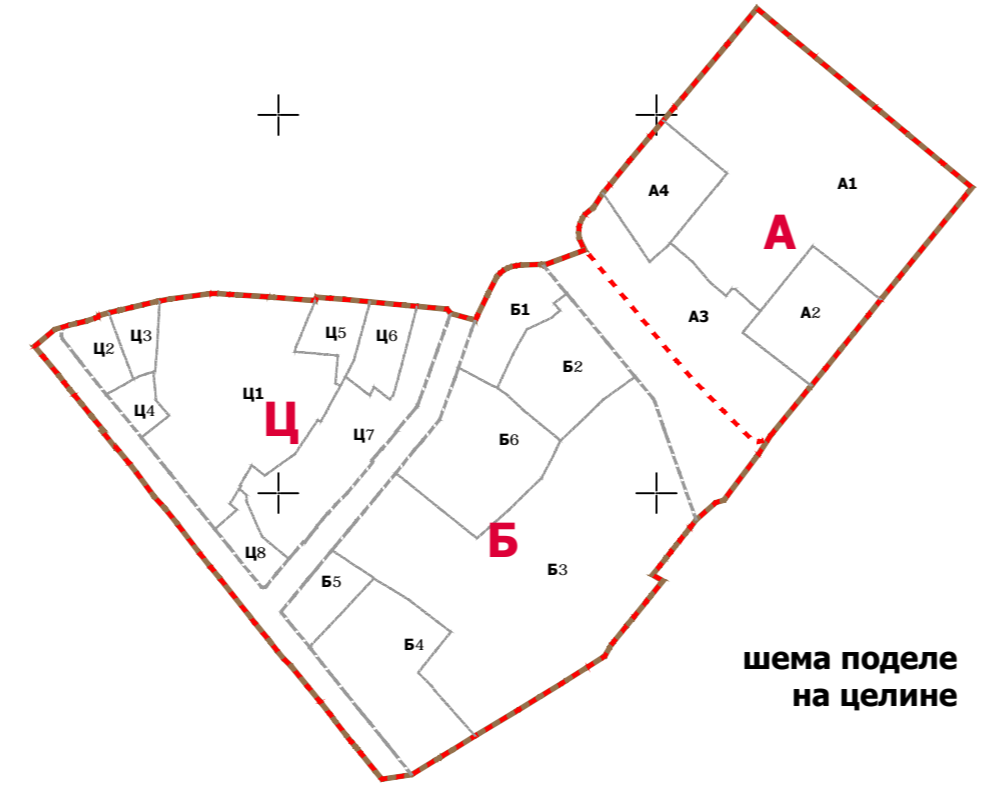
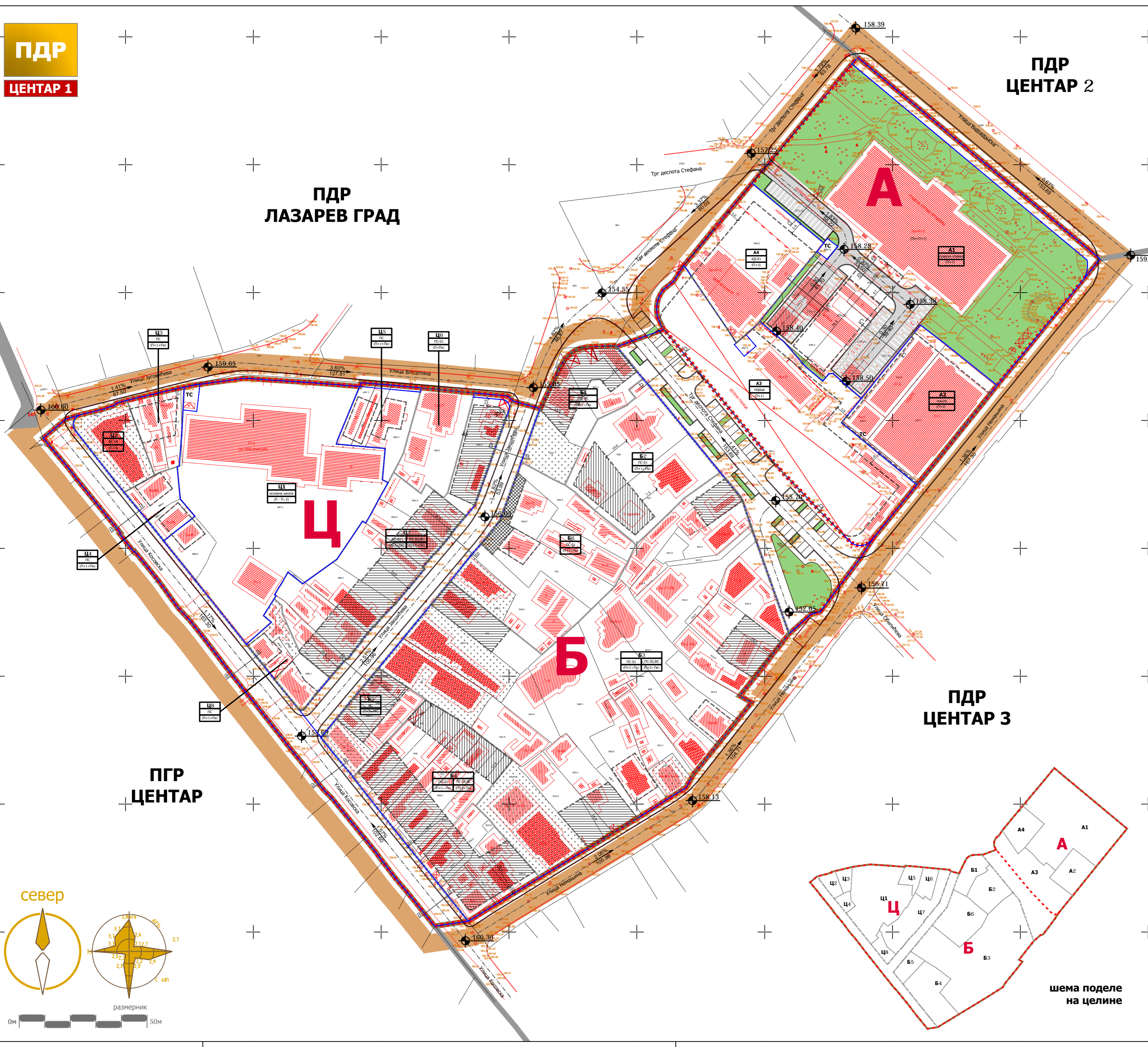
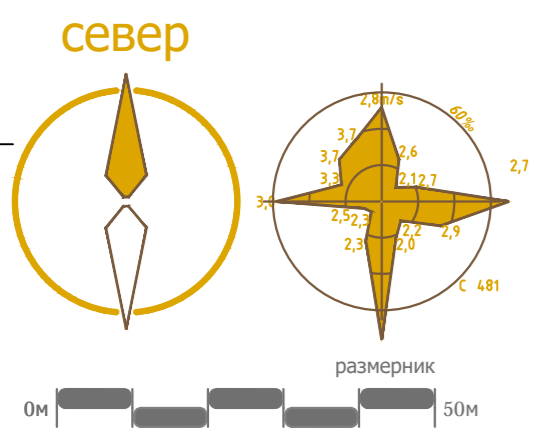
ПДР
ЦЕНТАР 1

ПДР
ЦЕНТАР 2

ПДР
ЛАЗАРЕВ ГРАД

ПДР
ЦЕНТАР 3


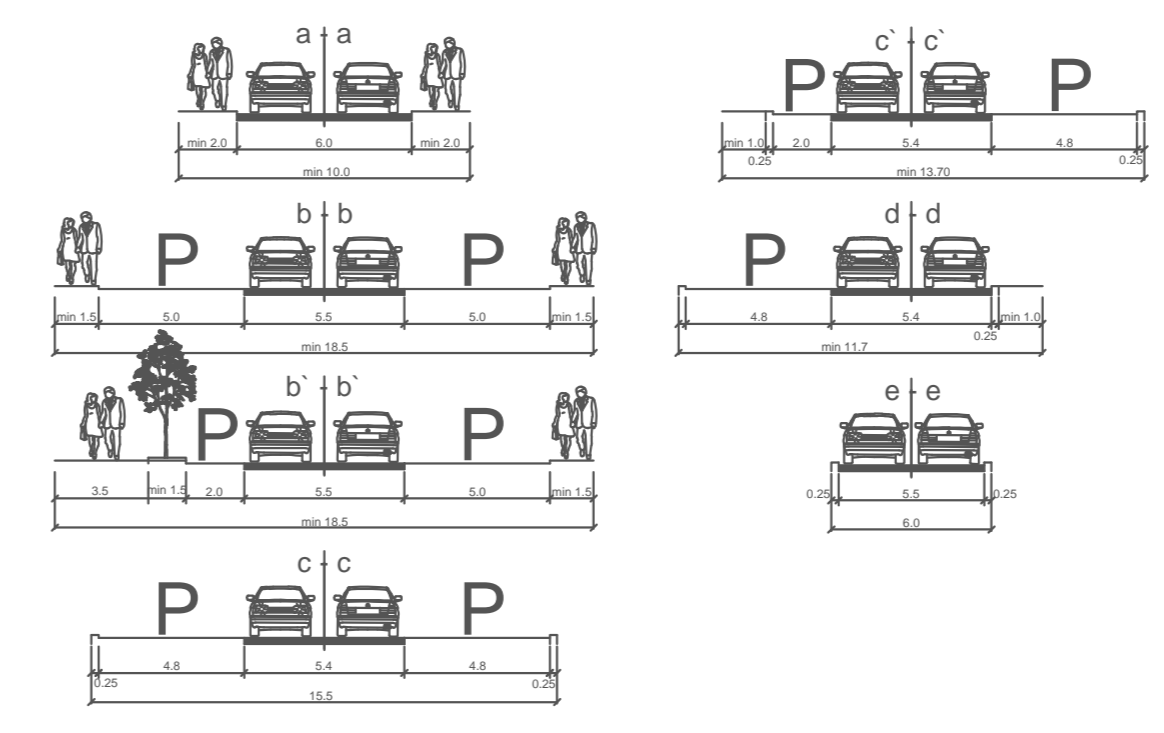
ПГР
ЦЕНТАР



ЛЕГЕНДА

- граница плана=граница грађевинског подручја
- граница катастарске парцеле
- фактичко стање
- граница урбанистичких подцелина
- граница блока
- А, Б, Ц** ознака блока
- граница подблока
- A1, A2... ознака подблока
- спратност објеката - постојећа
- (по+П+2+Пк) максимална спратност објеката - планирана
- регулациона линија
- грађевинска линија
- реализоване локације
- зона за изградњу објеката спратности П
- зона за изградњу објеката спратности П+1+Пк
- зона за изградњу објеката спратности П+2+Пк
- САОБРАЋАЈ**
- саобраћајница
- паркинг - планирани
- НИВЕЛАЦИЈА**
- апсолутна кота саобраћајнице
- подужни нагиб саобраћајнице

КАРАКТЕРИСТИЧНИ ПОПРЕЧНИ ПРОФИЛИ САОБРАЋАЈНИЦА



ГРАД КРУШЕВАЦ

ПЛАН ДЕТАЉНЕ РЕГУЛАЦИЈЕ
"ЦЕНТАР 1"
у Крушевцу



положај планског подручја у односу на план вишег рада

СКУПШТИНА ГРАДА КРУШЕВЦА
председник



ЈАВНО ПРЕДУЗЕЋЕ ЗА УРБАНИЗАМ И ПРОЈЕКТОВАЊЕ КРУШЕВЦА

графички прилог:
ПЛАН САОБРАЋАЈНИЦА И РЕГУЛАЦИОНО - НИВЕЛАЦИОНИ ПЛАН

руководиоци израде:
одговорни урбаниста:
Даница Делјанин, дипл.инж.арх.
одговорни урбаниста:
Марина Радовановић, дипл.инж.арх.

сарадници:
Предраг Арсић, дипл.инж.саобр.
Милош Шелмић, маст.инж.саобр.
Ирена Петровић, дипл.инж.грађ.

размера:
1:1000

сл. лист. бр.:

лист:
04