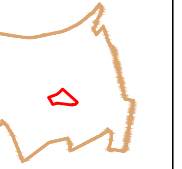




ГРАД КРУШЕВАЦ

ПЛАН ДЕТАЛНЕ РЕГУЛАЦИЈЕ "ЦЕНТАР 5" У КРУШЕВЦУ



ЛЕГЕНДА

- Граница ПЛАНА
- А...Ц Ознаке урбанистичких зона
- - - Граница урбанистичке зоне
- ЦЕНТАР 3 Суседни планови
- REGULACIONA LINIJA
- ГРАЂЕВИНСКА ЛИНИЈА

ГРАЂЕВИНСКО ЗЕМЉИШТЕ

- ПОРОДИЧНО СТАНОВАЊЕ РС-02
- ВИШЕПОРОДИЧНО СТАНОВАЊЕ ВС-02
- ПЛАНИРАНА АПС. КОТА НОВЕ НИВЕЛЕТЕ
- ПОДУЖНИ ПАД НА ОДРЕЂЕНОЈ ДУЖИНИ
- ЗДРАВСТВЕНА ЗАШТИТА
- СРЕДЊА ШКОЛА
- ОБЈЕКТИ ДЕЧИЈЕ ЗАШТИТЕ
- ПОВР. ЗА МИРУЏУГИ САОБРАЋАЈ
- ЗЕЛЕНЕ ПОВРШИНЕ
- САОБРАЋАЈНЕ ПОВРШИНЕ



ЈАВНО ПРЕДУЗЕЋЕ ЗА УРБАНИЗАМ И ПРОЈЕКТОВАЊЕ
Крушевац

графички прилог:

СИНХРОН ПЛАН

одговорни урбаниста:

Саша Радојевић
дипл.инж.арх.

размера:

1 : 1000

Службени лист

4/19

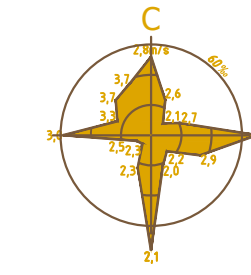
лист:

08

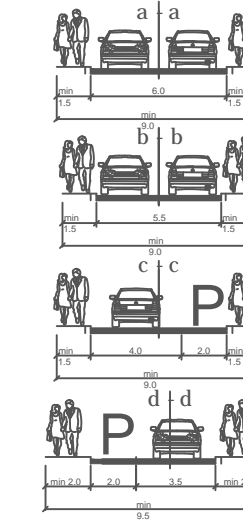
1.3.1. школство (Ш),
здравство (З)

ВС-02
ПС-01 ПС-02

КД-02



1:3



ЦЕНТАР 3

ПДР ФОНТАНА

ПАРК БАГДАЛА

ЦЕНТАР 6

ПДР ТРГ
КОСТУРНИЦА

ОШ ДРАГОМИР
МАРКОВИЋ

- постојећа водоводна мрежа
- постојећа канализација отпадних вода
- постојећа Кожевински колектор отпадних вода
- постојећа атмосферска канализација
- постојећа регулисани Кожевински лоток (затворен канал)
- новопланирана водоводна мрежа
- новопланирана канализација отпадних вода
- новопланирана атмосферска канализација
- електроенергетска мрежа
- ТК мрежа
- Постојећи топловод
- Постојећи гасовод