
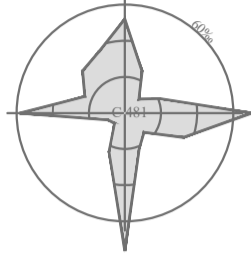
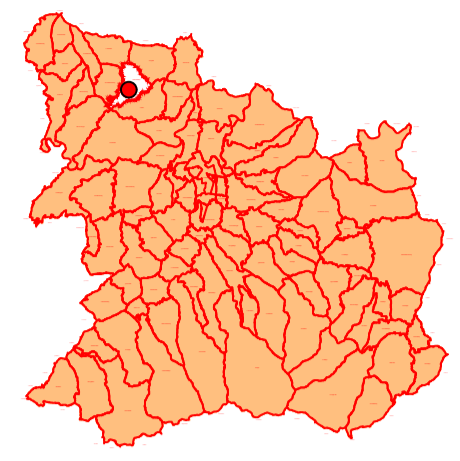


ПДР  
Гробље у  
КРВАВИЦИ

север



ГРАД КРУШЕВАЦ



положај планског подручја  
у обухвату ПП Крушевац

ЛЕГЕНДА

- граница плана
- граница катастарске парцеле
- фактичко стање

ПОСТОЈЕЋА НАМЕНА ПОВРШИНА

- +++ гробље
- пољопривредно земљиште
- неуређене површине

САОБРАЋАЈ

- некатегорисани пут
- приступни пут

СКУПШТИНА ГРАДА  
КРУШЕВЦА  
председник

0м 50м

ЈАВНО ПРЕДУЗЕЋЕ ЗА УРБАНИЗАМ И ПРОЈЕКТОВАЊЕ КРУШЕВАЦ  
ПЛАН ДЕТАЉНЕ РЕГУЛАЦИЈЕ  
ГРОБЉА У КРВАВИЦИ

графички прилог:  
**ПОСТОЈЕЋА НАМЕНА ПОВРШИНА**

руководилац израде:  
одговорни урбаниста:  
Даница Дељанин, дипл.инж.арх. Јасмина Мијатовић, дипл.пејз.арх.

размера: **1:1000**      сл.лист: **14/2022**      лист: **01**