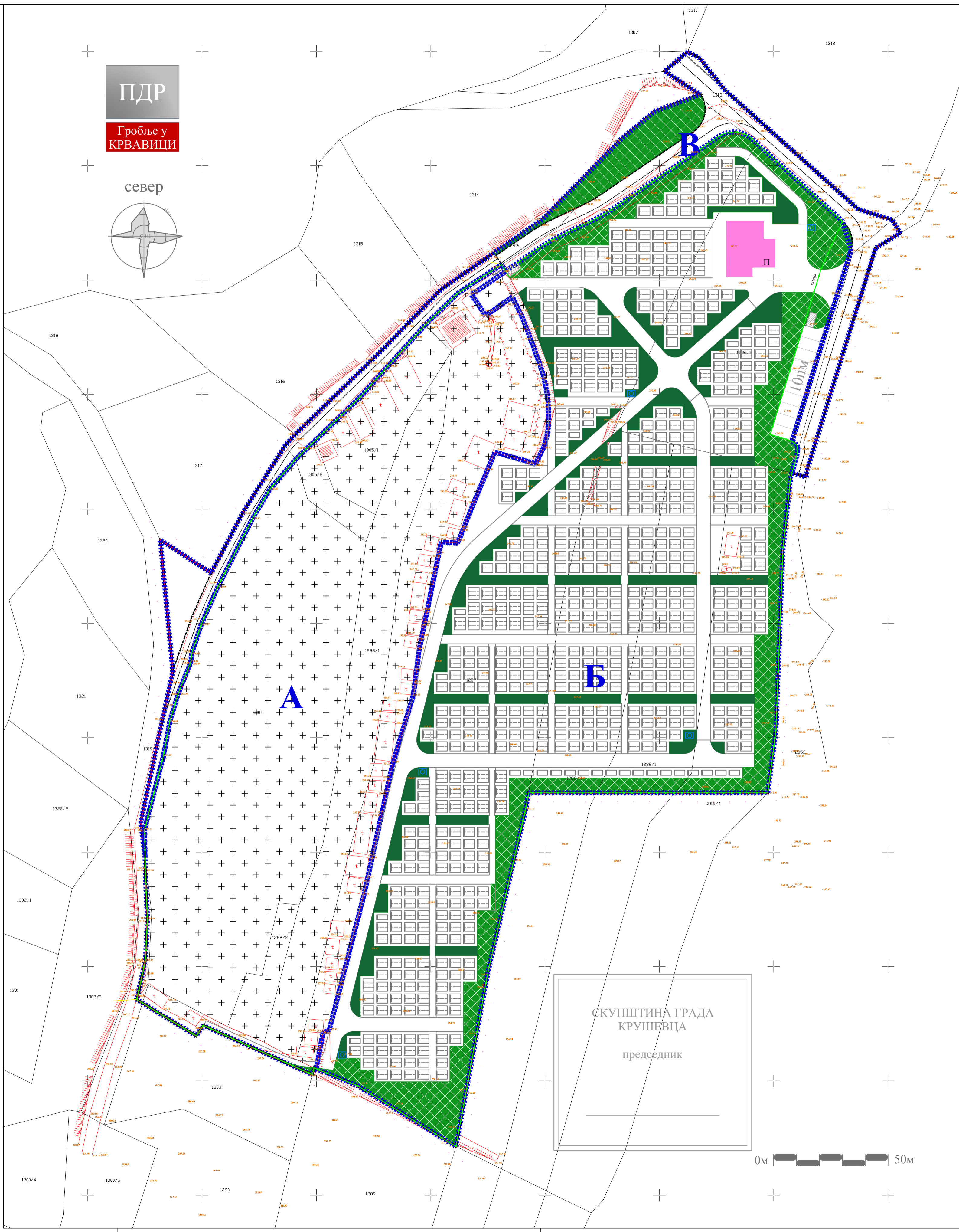



ПДР
Гробље у
КРВАВИЦИ



СКУПШТИНА ГРАДА
КРУШЕВЦА
председник

0м 50м






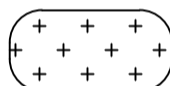




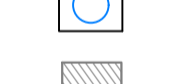







ГРАД КРУШЕВАЦ



положај планског подручја
у обухвату ПП Крушевац

ЛЕГЕНДА

-  граница плана
-  граница грађевинског подручја
-  граница урбанистичког блока
- А,Б** ознака урбанистичког блока
-  граница катастарске парцеле
-  фактичко стање
- НАМЕНА ПОВРШИНА**
-  гробље
-  простор за сахрањивање у оквиру гробног поља (планирано проширење гробља)
-  капела-максимална површина за изградњу
-  уређено зеленило
-  заштитно зеленило
-  чесма
-  простор за одлагање комуналног отпада
-  планирана ограда са капијом
-  приступна стаза
- САОБРАЋАЈ**
-  улица у насељу - планирана
-  паркиралиште - планирано



ЈАВНО ПРЕДУЗЕЋЕ ЗА УРБАНИЗАМ И ПРОЈЕКТОВАЊЕ КРУШЕВАЦ

ПЛАН ДЕТАЉНЕ РЕГУЛАЦИЈЕ
ГРОБЉА У КРВАВИЦИ

графички прилог:

ПЛАН НАМЕНЕ ПОВРШИНА

руководилац израде:
одговорни урбаниста:
Даница Дељанин, дипл.инж.арх. Јасмина Мијатовић, дипл.пејз.арх.

размера:
1:1000

сл.лист:
14/2022

лист:
02