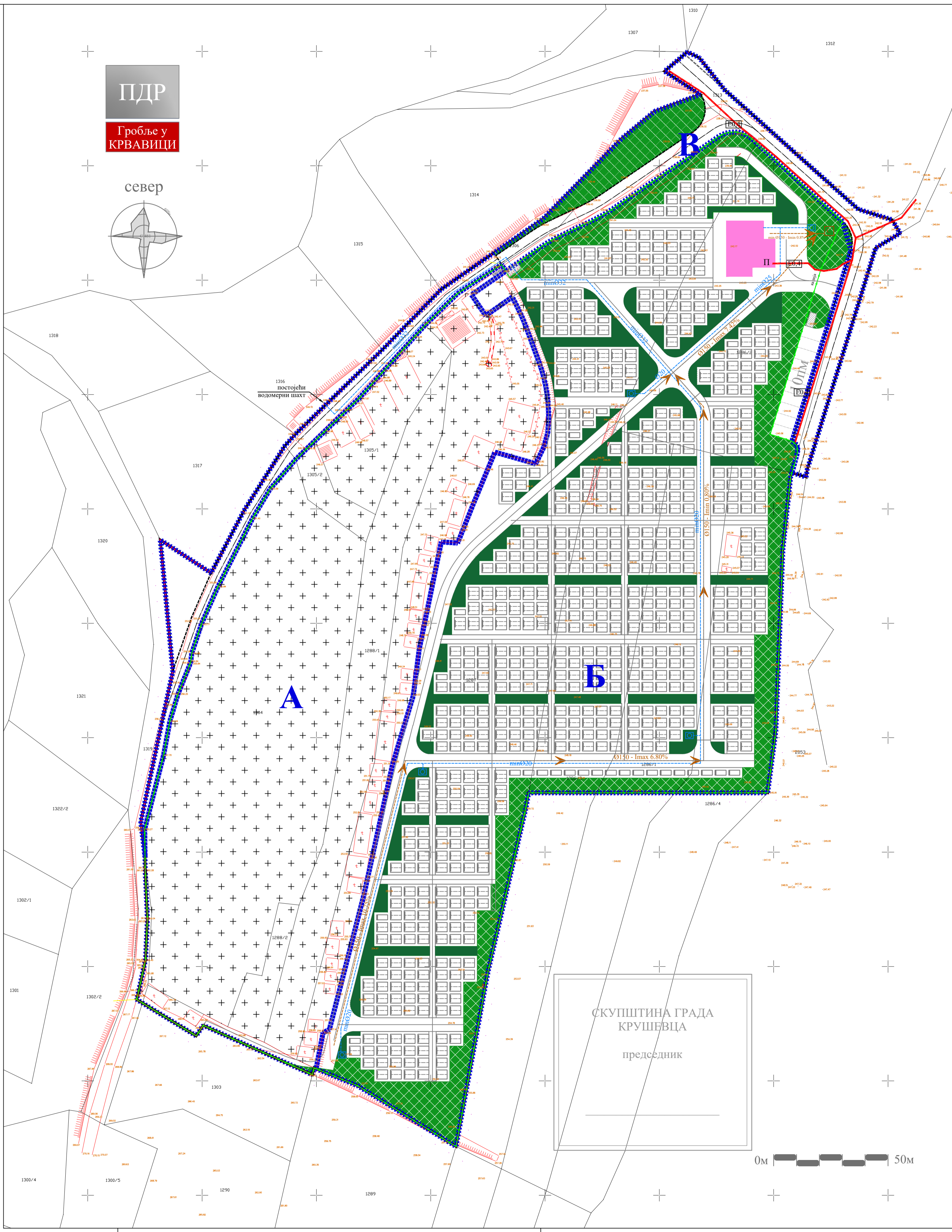

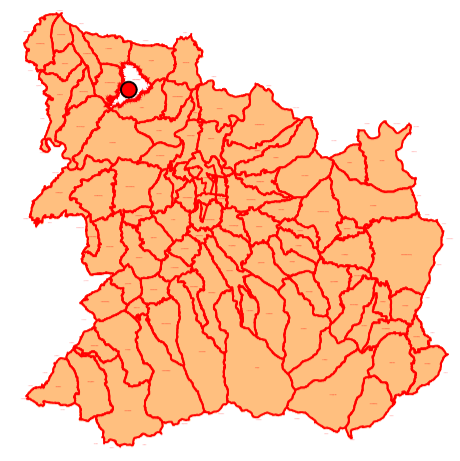


ПДР  
Гробље у  
КРВАВИЦИ



ГРАД КРУШЕВАЦ



положај планског подручја  
у обухвату ПП Крушевац

**ЛЕГЕНДА**

- граница плана
- граница грађевинског подручја
- граница урбанистичког блока
- А,Б** ознака урбанистичког блока
- граница катастарске парцеле
- фактичко стање
- НАМЕНА ПОВРШИНА**
- гробље
- простор за сахрањивање у оквиру гробног поља (планирано проширење гробља)
- капела
- уређено зеленило
- заштитно зеленило
- чесма
- простор за одлагање комуналног отпада
- планирана ограда са капијом
- ХИДРОТЕХНИЧКА ИНФРАСТРУКТУРА**
- постојећи водомерни шахт
- планирани довод из постојећег водомерног шахта
- планирана канализација отпадних вода
- сенгруб - водонепропусна сабирна јама
- ЕЛЕКТРОЕНЕРГЕТИКА**
- Електроенергетски вод 1kV - планирани - подземни
- ТК вод - планирани - подземни



ЈАВНО ПРЕДУЗЕЋЕ ЗА УРБАНИЗАМ И ПРОЈЕКТОВАЊЕ КРУШЕВАЦ

ПЛАН ДЕТАЉНЕ РЕГУЛАЦИЈЕ  
ГРОБЉА У КРВАВИЦИ

графички прилог:  
**СИНХРОН ПЛАН ИНФРАСТРУКТУРЕ**

руководилац израде:  
одговорни урбаниста:  
Даница Делјанин, дипл.инж.арх. Јасмина Мијатовић, дипл.пејз.арх.

размера: **1:1000**      сл.лист: **14/2022**      лист: **08**

СКУПШТИНА ГРАДА  
КРУШЕВЦА  
председник

0м 50м