







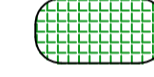








**ПЛАН ДЕТАЉНЕ РЕГУЛАЦИЈЕ
ГРОБЉА У ТРЕБОТИНУ**

ЛЕГЕНДА

-  граница плана
-  граница урбанистичког блока
- А,Б** ознака урбанистичког блока
-  граница катастарске парцеле
-  фактичко стање
-  граница инжењерско геолошке нестабилности

НАМЕНА ПОВРШИНА

-  постојеће гробље
-  простор за сахрањивање у оквиру гробног поља (планирано проширење гробља)
-  капела
-  заштитно зеленило
-  чесма
-  простор за одлагање комуналног отпада
-  саобраћајне површине
-  паркинг простор
-  уређено зеленило
-  зона условно стабилна-неповољна

ОБЕРАВА
 Председник Скупштине Града
 Живојин Милорадовић


 ЈАВНО ПРЕДУЗЕЋЕ ЗА УРБАНИЗАМ И ПРОЈЕКТОВАЊЕ КРУШЕВАЦ

графички прилог:
ПРЕТЕЖНА НАМЕНА ПОВРШИНА

руководиоци израде:
Даница Дељанин, дипл.инж.арх.
Јасмина Мијатовић, дипл.инж.пејз.арх.

1:500

док. бр. (вер.):
14/2019

лист:
02

