






**ПЛАН ДЕТАЉНЕ РЕГУЛАЦИЈЕ
ГРОБЉЕ У ТРЕБОТИНУ**

ЛЕГЕНДА

-  граница плана
 -  граница катастарске парцеле
 -  фактичко стање
 -  граница инжењерско геолошке нестабилности
 -  граница парцеле јавне намене
- 1; 2; 3... ознаке катастарских тачака које задржавају координате
- 1** ознака новоформиране грађевинске парцеле јавне намене
- 1; 2; 3...** ознака новопроектованих тачака

ОБЕРАВА
Председник Скупштине Града
Живојин Милорадовић

Координате нових међних тачака

Бр.	X	Y	Бр.	X	Y
1	7519324.41	4820669.68	24	7519309.73	4820920.66
2	7519344.82	4820667.12	25	7519309.99	4820916.66
3	7519344.77	4820667.99	26	7519311.50	4820916.86
4	7519344.30	4820670.82	27	7519319.03	4820917.12
5	7519343.93	4820672.48	28	7519319.03	4820909.14
6	7519343.40	4820674.09	29	7519320.09	4820906.21
7	7519342.70	4820675.64	30	7519327.43	4820893.72
8	7519341.06	4820677.12	31	7519338.06	4820892.48
9	7519337.04	4820684.58	32	7519340.19	4820891.12
10	7519335.95	4820686.08	33	7519341.41	4820889.66
11	7519334.71	4820687.45	34	7519342.50	4820886.11
12	7519333.39	4820688.66	35	7519347.32	4820880.64
13	7519315.92	4820903.23	36	7519348.50	4820878.59
14	7519314.61	4820904.38	37	7519349.46	4820876.44
15	7519313.37	4820905.60	38	7519350.20	4820874.20
16	7519306.83	4820912.34	39	7519350.71	4820871.90
17	7519305.73	4820913.55	40	7519351.18	4820869.06
18	7519304.80	4820914.74	41	7519351.32	4820866.00
19	7519304.73	4820914.64	42	7519351.23	4820866.93
20	7519303.81	4820916.19	43	7519345.62	4820861.88
21	7519303.00	4820917.60	44	7519363.46	4820855.32
22	7519298.38	4820926.29	45	7519378.06	4820846.27
23	7519304.47	4820928.67	46	7519408.36	4820827.51

ЈАВНО ПРЕДУЗЕЋЕ ЗА УРБАНИЗАМ И ПРОЈЕКТОВАЊЕ КРУШЕВАЦ

графички прилог:
**ПЛАН ПАРЦЕЛАЦИЈЕ ПОВРШИНА ЈАВНЕ НАМЕНЕ
СА ЕЛЕМЕНТИМА ЗА ПРЕНОС НА ТЕРЕН**

руководиоци израде:
Даница Дељанин, дипл.инж.арх.
Јасмина Мијатовић, дипл.инж.пејз.арх.

израда: "ГЕОУРБАН" ДОО
стручна обрада: **Милица Дивац, мастер инж.геод.**
директор: **Милица Дивац, мастер инж.геод.**

размера:
1:500

док. бр. (вер.):
14/2019

лист:
05

