










**ПЛАН ДЕТАЉНЕ РЕГУЛАЦИЈЕ
ГРОБЉЕ У ТРЕБОТИНУ**





ЛЕГЕНДА

-  граница плана = граница грађевинског подручја
-  граница урбанистичког блока
-  граница катастарске парцеле
-  граница инжењерско геолошке нестабилности

НАМЕНА ПОВРШИНА

-  постојеће гробље
-  планирано проширење гробља
-  капела
-  зона условно стабилна-неповољна
-  чесма

ХИДРОТЕХНИЧКА ИНФРАСТРУКТУРА

-  планирани улични довод
-  планирани довод са извора водоснабдевања
-  септичка водонепропусна јама
-  планирана канализација отпадних вода

ОБЕРАВА
 Председник Скупштине Града
 Живојин Милорадовић



ЈАВНО ПРЕДУЗЕЋЕ ЗА УРБАНИЗАМ И ПРОЈЕКТОВАЊЕ КРУШЕВАЦ

графички прилог:
**ПЛАН ХИДРОТЕХНИЧКИХ
ИНСТАЛАЦИЈА**

руководиоци израде:
Даница Дељанин, дипл.инж.арх.
Јасмина Мијатовић, дипл.инж.пејз.арх.

сарадник:
Александар Цекић, дипл.инж.грађ.

размера:
1:500

док. бр. (вер.):
14/2019

лист:
06

