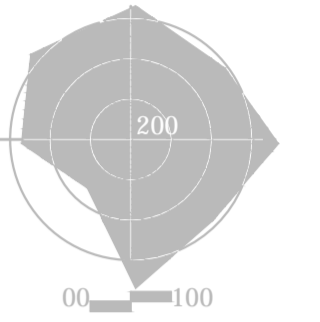




ГРАД КРУШЕВАЦ

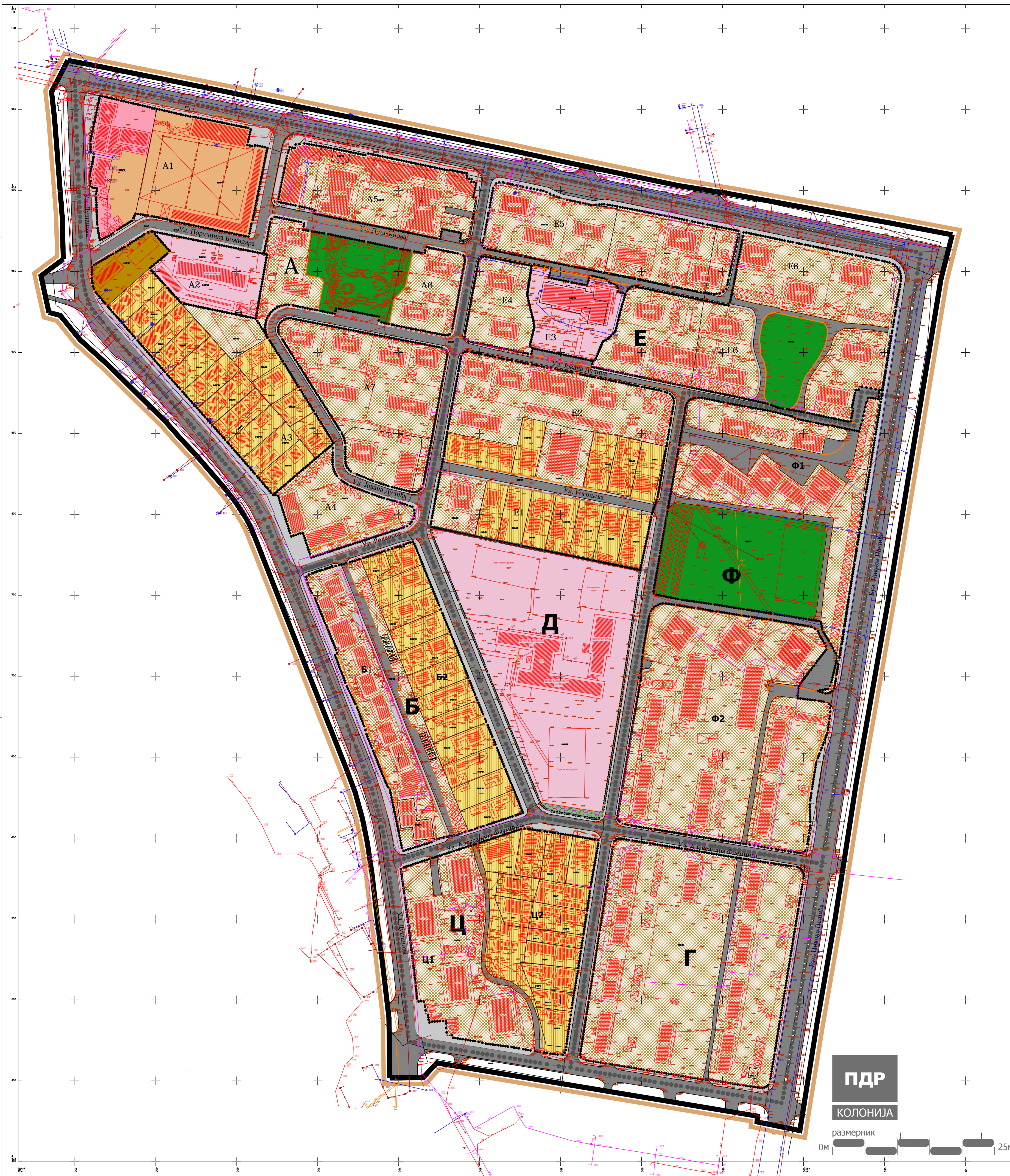
ПЛАН ДЕТАЉНЕ РЕГУЛАЦИЈЕ
"КОЛОНИЈА"

север

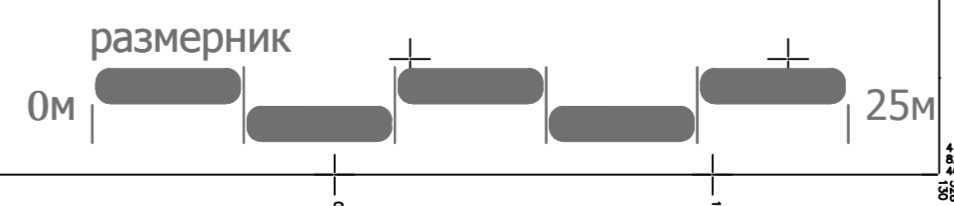


ЛЕГЕНДА

- Граница плана
- Граница урбанистичких целина
- Граница урбанистичких блокова
- Граница катастарске парцеле
- Фактичко стање
- ИНФРАСТРУКТУРНИ ВОДОВИ**
- постојећа електроенергетска мрежа
- постојећа канализациона мрежа
- постојећа водоводна мрежа
- постојећа телекомуникациона мрежа
- постојећа топловодна мрежа
- НАМЕНА ПОВРШИНА**
- ЈАВНЕ ФУНКЦИЈЕ
- школство
- дечија и социјална заштита
- здравство
- КОМЕРЦИЈАЛНЕ ДЕЛАТНОСТИ
- МЕШОВИТА НАМЕНА
- ВИШЕПОРОДИЧНО СТАНОВАЊЕ, густине преко 200/ста
- ПОРОДИЧНО СТАНОВАЊЕ СРЕДЊИХ ГУСТИНА
- ПАРК
- КОМУНАЛНЕ ДЕЛАТНОСТИ
- пијаца
- САОБРАЋАЈНЕ ПОВРШИНЕ



ПДР
КОЛОНИЈА



ДИРЕКЦИЈА ЗА УРБАНИЗАМ И ИЗГРАДЊУ ЈП
Крушевац

графички прилог:
ПЛАН ПОСТОЈЕЋЕГ СТАЊА

одговорни урбаниста:
Даница Дељанин,
дипл.инж.арх.

размера: 1 : 1000
док. бр. (вер.): Н.1.2
лист: 2.