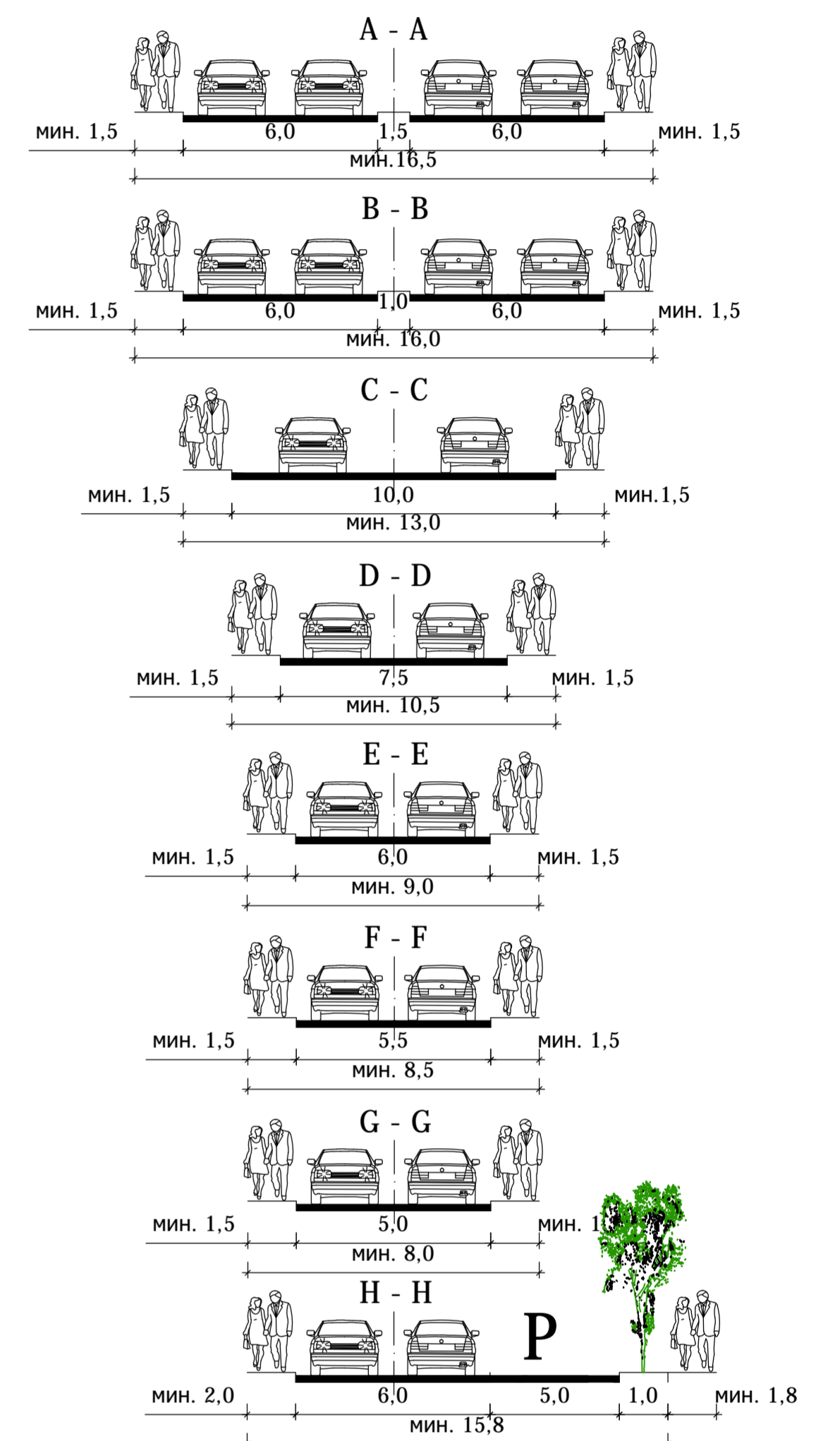




# ГРАД КРУШЕВАЦ

## ПЛАН ДЕТАЉНЕ РЕГУЛАЦИЈЕ "КОЛОНИЈА"

### КАРАКТЕРИСТИЧНИ ПОПРЕЧНИ ПРОФИЛИ



### ЛЕГЕНДА

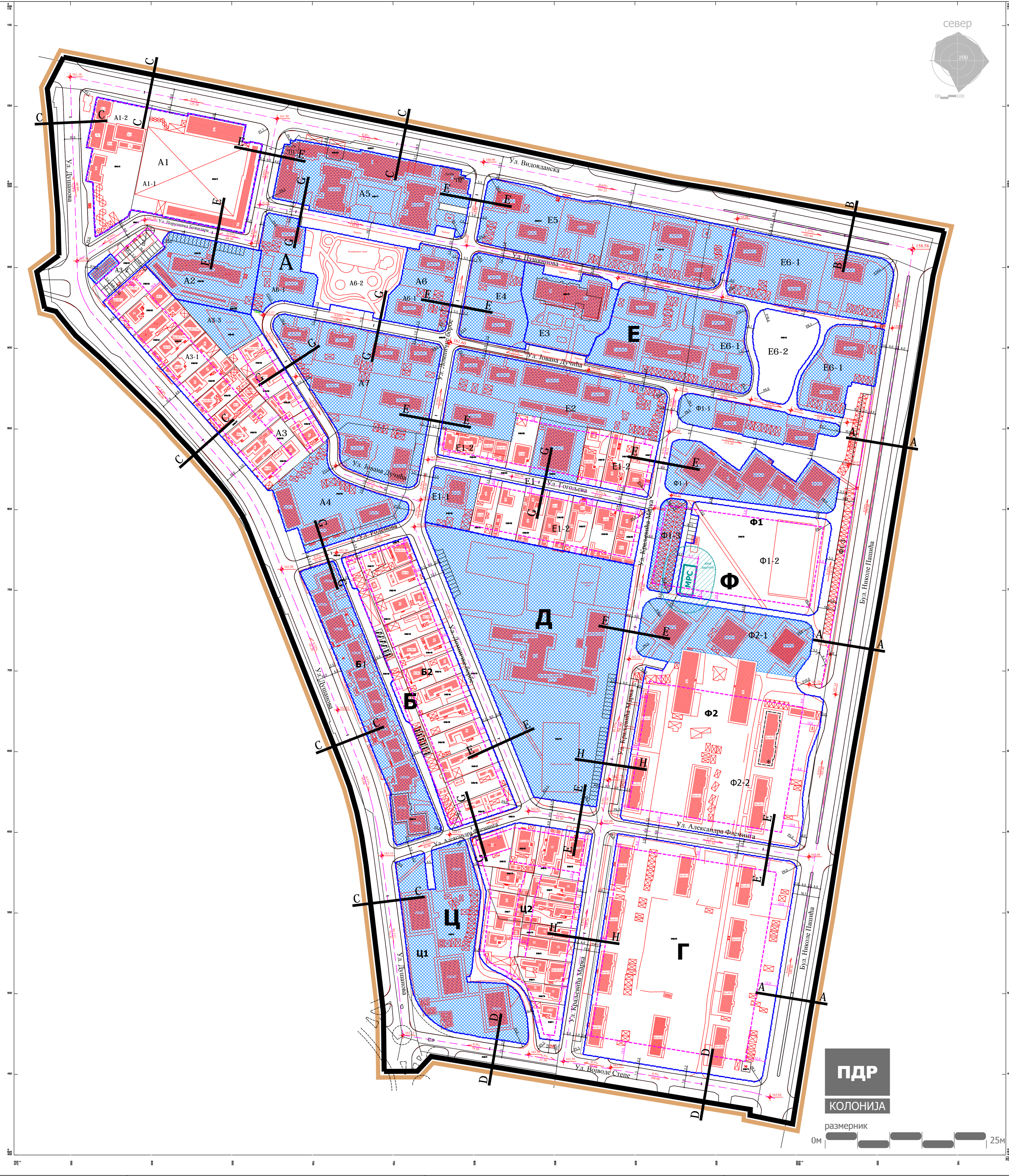

- Граница плана, граница грађевинског подручја, граница градског грађевинског земљишта
- Б** Ознака урбанистичких целина
- Б3** Ознака урбанистичких блокова
- Б36** Ознака урбанистичких подблокова
- Граница катастарске парцеле
- Фактичко стање
- Планирана регулациона линија
- Планирана грађевинска линија
- Планирана реконструкција раскрснице - "кружни ток"
- РЕАЛИЗОВАНЕ ЦЕЛИНЕ-ЗАДРЖАВА СЕ ПОСТОЈЕЋА ГРАЂЕВИНСКА ЛИНИЈА ИЗВЕДЕНИХ ОБЈЕКТА
- СТЕЧЕНА УРБАНИСТИЧКА ОБАВЕЗА, издата локацијска дозвола бр.350-601/2014-01 од 03.11.2014.год.
- СТЕЧЕНА УРБАНИСТИЧКА ОБАВЕЗА, локација МРС-е, издата локацијска дозвола бр.350-436/2013-01 од 24.03.2014.год.
- 161.60 Апсолутна кота саобраћајнице
- 0.4% 129.10 Подужни нагиб

ДИРЕКЦИЈА ЗА УРБАНИЗАМ И ИЗГРАДЊУ ЈП  
Крушевац

графички прилог:  
**ПЛАН САОБРАЋАЈНИЦА СА  
РЕГУЛАЦИЈОМ И НИВЕЛАЦИЈОМ**

одговорни урбаниста:  
Звонимир Игњатовић, дипл.инж.грађ. Предраг Арсић, дипл.инж.саоб.

размера: **1 : 1000**      док. бр. (вер.): **Н.1.2**      лист: **4.**



**ПДР**  
КОЛОНИЈА

размерник  
0м 25м