














**ПЛАН ДЕТАЉНЕ РЕГУЛАЦИЈЕ
 "КОЛОНИЈА"**


ЛЕГЕНДА

-  Граница плана, граница грађевинског подручја, граница градског грађевинског земљишта
-  Граница урбанистичких целина
-  Граница урбанистичких блокова
-  Граница урбанистичких подблокова
-  Граница катастарске парцеле
-  Фактичко стање

- Б** Ознака урбанистичких целина
- Б3** Ознака урбанистичких блокова
- Б36** Ознака урбанистичких подблокова

- ПРЕОВЛАЂУЈУЋА НАМЕНА ПОВРШИНА**
-  **ЈАВНЕ ФУНКЦИЈЕ**
-  школство
-  дечја и социјална заштита
-  здравство
-  **КОМЕРЦИЈАЛНЕ ДЕЛАТНОСТИ**
-  ВИШЕПОРОДИЧНО СТАНОВАЊЕ, великих густина до 450ст/ха
-  СТАНОВАЊЕ СА ДЕЛАТНОСТИМА, густине 150-300ст/ха
-  ПОРОДИЧНО СТАНОВАЊЕ, густине до 100 ст/ха
-  ПАРК
-  ЛИНЕАРНО ЗЕЛЕНИЛО
-  КОМУНАЛНЕ ДЕЛАТНОСТИ
-  пијача
-  САОБРАЋАЈНЕ ПОВРШИНЕ
-  ПАРКИНГ, ГАРАЖА
-  ОБЈЕКТИ КОЈИ СЕ УКЛАЊАЈУ
-  СТЕЧЕНА УРБАНИСТИЧКА ОБАВЕЗА, по локацијској дозволи бр.350-601/2014-01 од 03.11.2014.год.
-  СТЕЧЕНА УРБАНИСТИЧКА ОБАВЕЗА, локација МРС-е, издата локацијска дозвола бр.350-436/2013-01 од 24.03.2014.год.


- ХИДРОТЕХНИЧКЕ ИНСТАЛАЦИЈЕ**
-  постојећи водовод
-  постојећи водовод који је евидентан
-  новопланирани водовод
-  планирани спољни надземни хидрант
-  постојећа атмосферска канализација
-  постојећа атмосферска канализација која је евидентирана
-  новопланирана атмосферска канализација
-  постојећа фекална канализација
-  постојећа фекална канализација која се укида
-  новопланирана фекална канализација


 ДИРЕКЦИЈА ЗА УРБАНИЗАМ И ИЗГРАДЊУ ЈП
 Крушевац

графички прилог:
**ПЛАН ХИДРОТЕХНИЧКИХ
 ИНСТАЛАЦИЈА**

одговорни урбаниста:
Славица Николић,
 дипл.инж.грађ.

размера:	док. бр. (вер.):	лист:
1 : 1000	Н.1.2	6.



ПДР
 КОЛОНИЈА
 размерник
 0м | 25м