

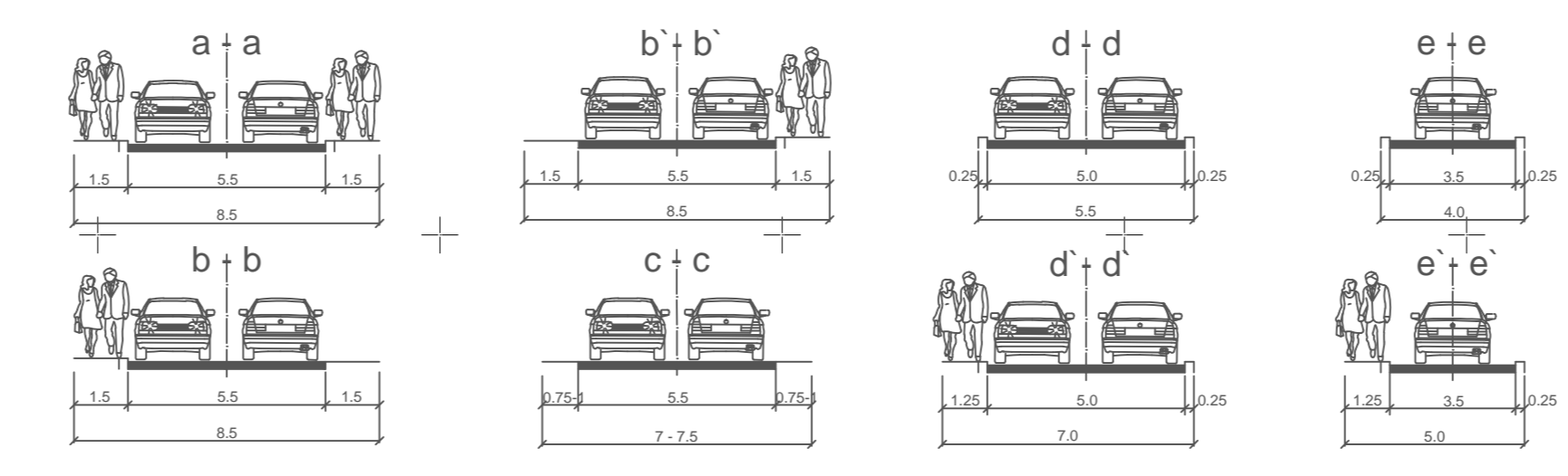
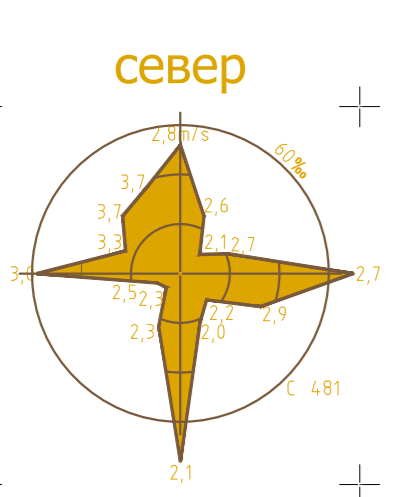
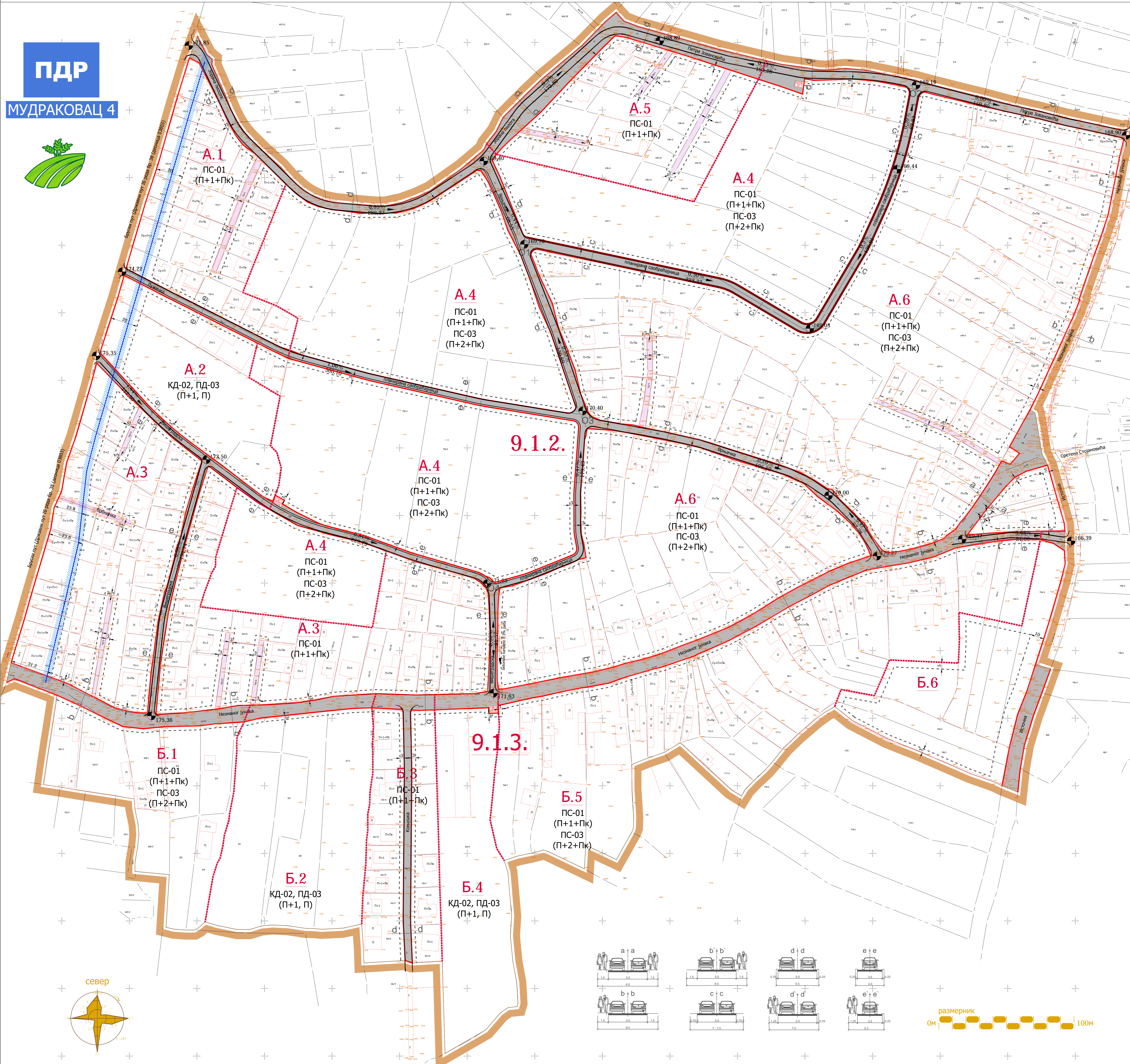


ПЛАН ДЕТАЉНЕ РЕГУЛАЦИЈЕ "МУДРАКОВАЦ 4"



ЛЕГЕНДА

- Граница Плана
- Граница катастарске парцеле
- Фактичко стање
- 9.1.2.** Ознака урбанистичке потцелине
- A.1** Ознака урбанистичке зоне
- Граница урбанистичке зоне
- $\text{П}+1+\text{Пк}$ Спратност објекта (постојећа)
- $\text{П}+1+\text{Пк}$ Спратност објекта (планирана)
- Грађевинска линија
- Регулациона линија
- 160.0 Нивелационе коте
- 3.37% 20.48 Подужни падови
- Саобраћајнице
- Инфраструктурни коридор**
- траса постојећег магистралног водовода
- заштитна зона трасе постојећег магистралног водовода - 2х3м



ОБЕРАВА
Пројекат: Стратешки
град Крушевац

ЈАВНО ПРЕДУЗЕЋЕ ЗА УРБАНИЗАМ И ПРОЈЕКТОВАЊЕ КРУШЕВАЦ

графички прилог:
РЕГУЛАЦИОНО НИВЕЛАЦИОНИ ПЛАН

руководилац израде - одговорни урбаниста:
Ана Петровић,
дипл.инж.арх.

размера: 1:1000	Слист града Крушевца 2/2020	ЛИСТ: 3
---------------------------	---------------------------------------	-------------------