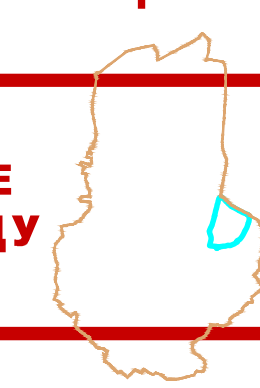
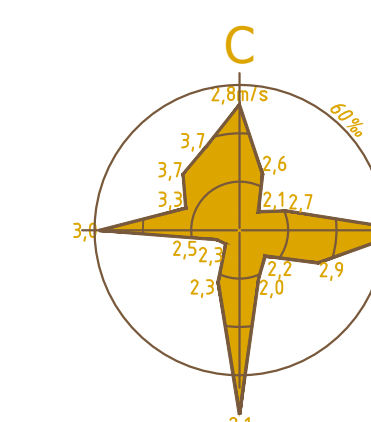
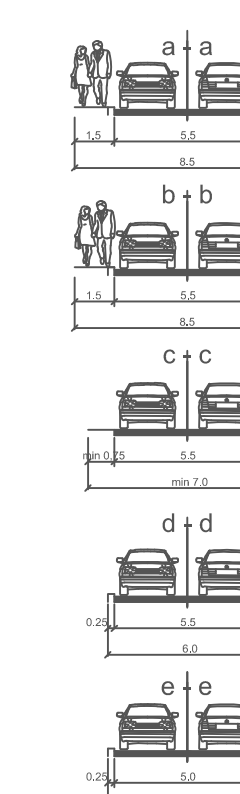


# ГРАД КРУШЕВАЦ

## ПЛАН ДЕТАЛНЕ РЕГУЛАЦИЈЕ "МУДРЕАКОВАЦ 5" У КРУШЕВЦУ



урб.цел.	преовлађујућа	допунска	пратећа
9.1.4.	ПС-01, ПС-03	КД-02	
9.2.	парк	КД-03	СР-02, СР-03



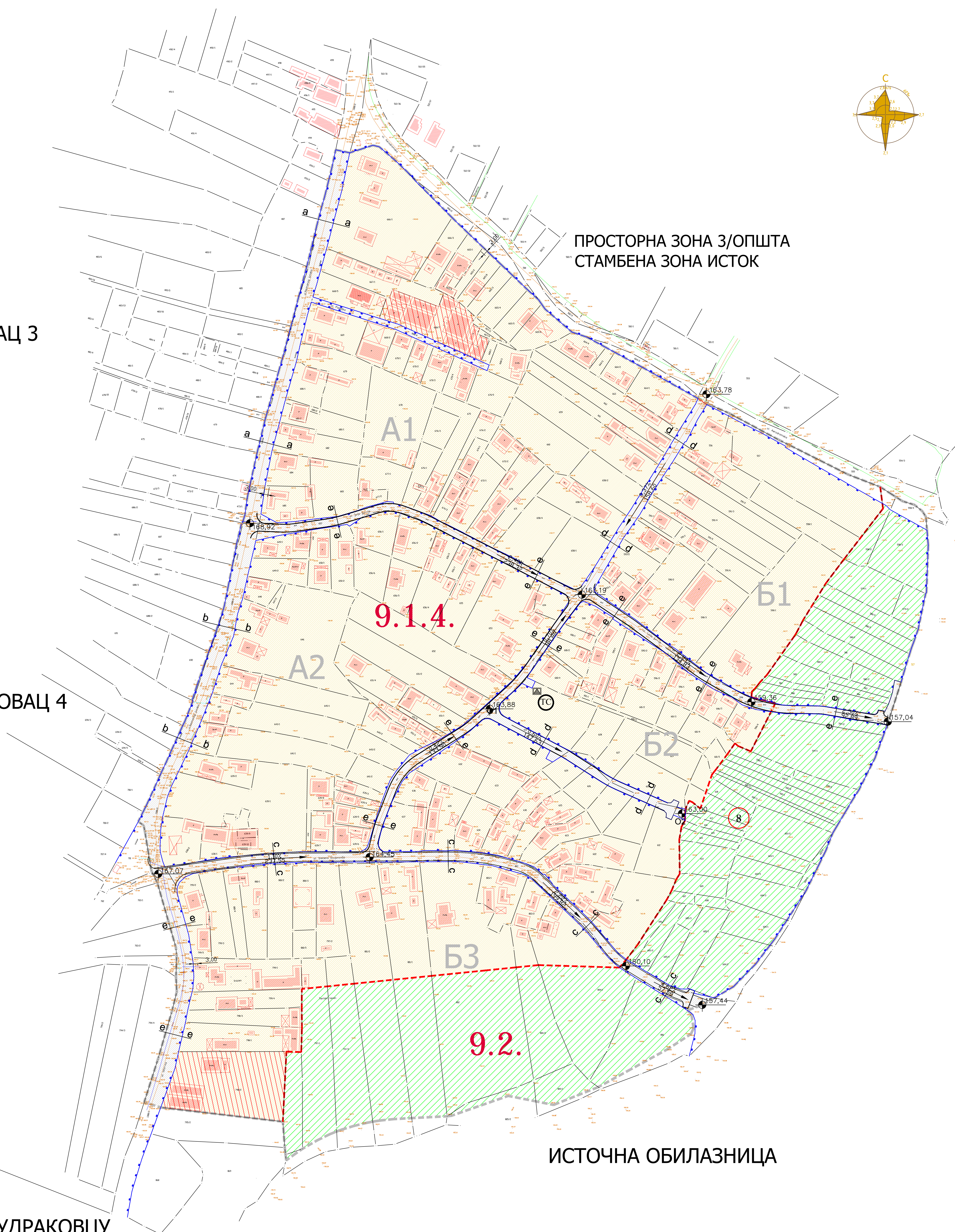
МУДРАКОВАЦ 3

9.1.

МУДРАКОВАЦ 4

ГРОБЉЕ У МУДРАКОВЦУ

ПРОСТОРНА ЗОНА 3/ОПШТА  
СТАМБЕНА ЗОНА ИСТОК



### ЛЕГЕНДА

- Граница ПЛАНА
- 9.1., 9.2. Ознаке урбанистичке целине
- Граница урбанистичких целина /9.1/
- 9.1.4. Ознаке урбанистичке потцелине
- A1, A2 Ознаке урбанистичке зоне
- ГРАЂЕВИНСКО ЗЕМЉИШТЕ
- ПОРОДИЧНО СТАНОВАЊЕ ПС-01, ПС-03
- ПРИВЕДНЕ ДЕЛАТНОСТИ ПД-02
- МУДРАКОВАЦ - Суседни планови
- РЕГУЛАЦИОНА ЛИНИЈА
- ГРАЂЕВИНСКА ЛИНИЈА
- археолошки локалитет
- ЗЕЛЕНЕ ПОВРШИНЕ
- САБРАЌАНЕ ПОВРШИНЕ

ЈАВНО ПРЕДУЗЕЋЕ ЗА УРБАНИЗАМ И ПРОЈЕКТОВАЊЕ  
Крушевац

графички прилог:  
**РЕГУЛАЦИОНО НИВЕЛАЦИОНИ ПЛАН СА ЗОНАМА  
ЗА ИЗГРАДЊУ**

одговорни урбаниста:  
**Саша Радојевић**  
дипл.инж.арх.

размера: **1 : 1000**    Службени лист: **02/2020**    лист: **03**

ИСТОЧНА ОБИЛАЗНИЦА