

АНАЛИТИЧКО ДОКУМЕНТАЦИОНА ОСНОВА ПЛАНА

1. Одлуке о изради планског документа

- Одлука о изради Плана детаљне регулације „Мудраковац 5“ у Крушевцу бр.350- 712/2018 од 25.12.2018 („Службени лист града Крушевца“, бр.15/18)
- Одлука о неприступању израде стратешке процене утицаја Плана детаљне регулације „Мудраковац 5“ у Крушевцу на животну средину бр.350-689/2018 од 21.12.2018 („Службени лист града Крушевца“, бр.15/18)

2. Изводи из планских докумената вишег реда

- Извод из Плана генералне регулације Југ („Службени лист града Крушевца бр. 12/17) – Постојећа намена површина
- Извод из Плана генералне регулације Југ („Службени лист града Крушевца бр. 12/17) – Планирана намена површина

3. Подаци и услови надлежних институција

- ЕПС дистрибуција, претходни услови бр. 8X.0.0.0.-D.09.11-181930/2 од 07.06.2019.год.
- МУП, Сектор за ванредне ситуације, 09.17.1 број 217-228/19 од 10.06.2019.год.
- Завод за заштиту природе Србије 03 бр. 020-1601/2 од 19.07.2019.год.
- Завод за заштиту споменика културе Краљево бр. 1225/3 од 24.06.2019.год.
- Телеком Србија бр.267577/2-2019 од 17.06.2019.год.
- ЈКП Градска топлана бр.3639 од 07.06.2019.год.

4. Прибављене подлоге за израду планова

- Катастарско топографски план „Мудраковац 5“ у Крушевцу P = 1:1000
-

5. Извештаји Комисије за планове

- Мишљење
- Закључак о обављеном раном јавном увиду Плана детаљне регулације „Мудраковац 5“ у Крушевцу бр. 350-622/2018 од 22.07.2019.год.
- Извештај о обављеној стручној контроли нацрта Плана детаљне регулације „Мудраковац 5“ у Крушевцу бр. 350-622/2018 од 03.12.2019.год.
- Извештај о обављеном јавном увиду нацрта Плана детаљне регулације „Мудраковац 5“ у Крушевцу бр. 350-622/2018 од 03.12.2019.год.

На основу члана 27. став 6., члана 35. став 7. и члана 46. Закона о планирању и изградњи ("Сл. гл. РС" бр. 72/09, 81/09-испр, 64/10-одлука УС, 24/11, 121/12, 42/13-одлука УС, 50/13-одлука УС, 98/13-одлука УС, 132/14,145/14 и 83/18), чл. 31. Правилника о садржини, начину и поступку израде докумената просторног и урбанистичког планирања ("Сл. гл. РС" бр. 64/15) и члана 19. Статута града Крушевца ("Сл. лист града Крушевца" бр. 8/08, 5/11 и 8/15), Скупштина града Крушевца, на седници одржаној дана 25.12.2018.године, донела је

ОДЛУКУ О ИЗРАДИ ПЛАНА ДЕТАЉНЕ РЕГУЛАЦИЈЕ „МУДРАКОВАЦ 5“ У КРУШЕВЦУ

Члан 1.

Приступа се изради Плана детаљне регулације „Мудраковац 5“ у Крушевцу (у даљем тексту План).

Члан 2.

Простор у обухвату граница Плана припада „рубној зони Југ“ у оквиру ПГР-а „ЈУГ“, у делу урбанистичке целине 9.1. и обухвата крајњи југоисточни део насеља до тока реке Расине. Границом плана обухваћена је потцелина 9.1.4, између улица Источне и Незнаног јунака са запада, са истока је улица Аеродромска (државни пут 2.Б реда бр.415), са југоистока је граница ток реке Расине и коридор планиране Источне обилазнице.

Површина обухвата плана је око 22,5ха.

Граница обухвата Плана, приказана у графичком прилогу може се сматрати прелиминарном. Коначна граница предметног плана дефинисаће се у фази припреме Нацрта плана.

Члан 3.

ПГР-ом „ЈУГ“ у Крушевцу одређене су зоне за даљу разраду, односно планирана је израда планова детаљне регулације, од којих је један ПДР „Мудраковац 5“ у Крушевцу. Правила уређења и правила грађења дефинисана овим планом су уједно и смернице за израду планова детаљне регулације. Предметни план, као део рубне зоне, обухвата урбанистичку потцелину 9.1.4. Планиране претежне и допунске намене: породично становање малих густина типа ПС-01 и ПС-03 и комерцијалне делатности типа КД-02. Планом се „стварају услови за унапређење и развој становања, привредних делатности, услуга и јавних функција“, заштиту простора и рационално коришћење грађевинског земљишта, уз поштовање „принципа развоја и унапређења грађевинског земљишта дуж праваца државних путева“. Овај план представља плански основ за активирање постојећих зона, уређење неизграђених површина и ефикасније привођење планираној намени.

Подлога за израду плана је катастарско - топографски план, оверен од стране лиценциране геодетске организације.

Члан 4.

Планирани развој предметног подручја усмерен је на унапређење постојећих намена и уређење површина, које су неуређене и неизграђене, или неодговарајуће намене. Унапређење намена подразумева даљи развој постојећих намена, уз увођење других компатибилних намена из области комерцијалних делатности (трговина, пословање, услуге, објекти у функцији туризма и сл.), еколошки и функционално примерене предметној зони.

Концепција уређења простора остварује кроз повећање комфора и квалитета становања, реконструкцијом и унапређењем постојећег грађевинског фонда, повећање површина под зеленилом, као и увођењем услужних и других компатибилних намена у оквиру објеката и посебних целина, активирањем и унапређењем зоне уз државни пут.



ЈАВНО ПРЕДУЗЕЋЕ
ЗА УРБАНИЗАМ И ПРОЈЕКТОВАЊЕ
КРУШЕВАЦ

Прихваћено: 03 JAN 2019			
Орг. јед.	Број	Предмет	Вредност
1	5		

Основни принцип планирања, уређења и заштите подручја плана, подразумева детаљну разраду површина у складу са смерницама из плана вишег реда и дефинисаним претежним наменама. Такође, Планом се стварају услови за даљи развој и унапређење постојећих намена у оквиру изграђеног градског ткива, као и решавање основних комуналних проблема града.

Члан 5.

Очекивани резултати израде Плана односе се на стварање услова за побољшање квалитета живота, задовољење потреба становника дела насеља, кроз унапређење постојећих намена, дефинисањем детаљне намене површина са одговарајућим урбанистичким параметрима.

Основни циљеви израде Плана, планирања и уређења простора:

- стварање услова за даљи развој и уређење делимично изграђеног дела насеља и решавање основних комуналних проблема,
- развој саобраћајне и комуналне инфраструктуре и рационално коришћење земљишта,
- детаљна намена површина и објекта и унапређење постојећих намена,
- заштита простора на свим нивоима и повећање енергетске ефикасности.

Члан 6.

Концептуални оквир произилази из плана вишег реда, односно ПГР-а Југ, који представља плански основ за израду. Планом се дефинише детаљна намена површина на основу смерница и планских решења из плана вишег реда. Структура планираних претежних намена у обухвату Плана: породично становање малих густина типа ПС-01 и ПС-03, са допунским наменама, комерцијалне делатности типа КД-02.

Планирани развој предметног подручја усмерен је на унапређење постојећих намена и уређење површина, које су неуређене и неизграђене, или неодговарајуће намене. Унапређење намена подразумева даљи развој пословања и становања уз увођење других компатибилних намена из области комерцијалних делатности (трговина, пословање, услуге, објекти у функцији туризма и сл.), еколошки и функционално примерене предметној зони.

Члан 7.

Рок за израду плана детаљне регулације је 12 месеци од доношења Одлуке за израду Плана.

Члан 8.

Средства за израду Плана детаљне регулације, обезбеђује град Крушевац .

Стручни послови израде Плана детаљне регулације поверавају се Јавном предузећу за урбанизам и пројектовање Крушевац.

Процењена финансијска средства за израду плана са катастарско топографским планом, износе 1.800.00,00 дин. (без ПДВ-а) на основу ценовника Јавног предузећа за урбанизам и пројектовање Крушевац.

Члан 9.

Градска управа, односно орган надлежан за послове просторног и урбанистичког планирања, после извршене стручне контроле, излаже нацрт Плана на јавни увид у трајању од 30 дана од дана оглашавања у дневном и локалном листу.

Излагање нацрта Плана детаљне регулације на јавни увид биће извршено у просторијама Градске управе града Крушевца.

Члан 10.

За потребе израде Плана не приступа се изради стратешке процене утицаја планираних намена на животну средину.

Члан 11.

Потребно је израдити 6 примерака Плана у аналогном облику и 6 примерака Плана у дигиталном облику.

Члан 12.

Саставни део ове Одлуке јесте графички приказ граница и обухвата планског подручја

Члан 13.

Ова Одлука ступа на снагу осмог дана од дана објављивања у "Службеном листу града Крушевца".

СКУПШТИНА ГРАДА КРУШЕВЦА

I бр.350- 712 /2018



ПРЕДСЕДНИК

Живојин Милорадовић



обухват планског подручја

----- граница планског подручја



**План детаљне регулације
МУДРАКОВАЦ 5 у Крушевцу**

На основу члана 9. став 1. Закона о стратешкој процени утицаја на животну средину („Службени гласник РС“, бр. 135/2004 и 88/2010), члана 46. став 2. Закона о планирању и изградњи („Сл. гл. РС“, бр.72/09, 81/09-испр, 64/10- одлука УС, 24/11, 121/12, 42/13-одлука УС, 50/13-одлука УС, 98/13 -одлука УС, 132/14, 145/14 и 83/18) Градска управа града Крушевца, дана 21.12.2018. године, донела је

ОДЛУКУ
О НЕПРИСТУПАЊУ ИЗРАДИ СТРАТЕШКЕ ПРОЦЕНЕ УТИЦАЈА
ПЛАНА ДЕТАЉНЕ РЕГУЛАЦИЈЕ „МУДРАКОВАЦ 5“ У КРУШЕВЦУ НА ЖИВОТНУ СРЕДИНУ

Члан 1.

Не приступа се изради стратешке процене утицаја Плана детаљне регулације „Мудраковац 5“ у Крушевцу на животну средину.

Члан 2.

Простор у обухвату граница Плана припада „рубној зони Југ“ у оквиру ПГР-а „ЈУГ“, у делу урбанистичке целине 9.1. и обухвата крајњи југоисточни део насеља до тока реке Расине.

Границом плана обухваћена је потцелина 9.1.4, између улица Источне и Незнаног јунака са запада, са истока је улица Аеродромска (државни пут 2.Б реда бр.415), са југоистока је граница ток реке Расине и коридор планиране Источне обилазнице.

Површина обухвата плана је око 22,5ха.

Правни основ за израду Плана је Закон о планирању и изградњи и Правилник о садржини, начину и поступку израде планских докумената, а плански основ је План генералне регулације „Југ“.

Члан 3.

ПГР-ом „ЈУГ“ у Крушевцу одређене су зоне за даљу разраду, односно планирана је израда планова детаљне регулације, од којих је један ПДР „Мудраковац 5“ у Крушевцу. Правила уређења и правила грађења дефинисана овим планом су уједно и смернице за израду планова детаљне регулације. Предметни план, као део рубне зоне, обухвата урбанистичку потцелину 9.1.4.

Планиране претежне и допунске намене: породично становање малих густина типа ПС-01 и ПС-03 и комерцијалне делатности типа КД-02. Планом се „стварају услови за унапређење и развој становања, привредних делатности, услуга и јавних функција“, заштиту простора и рационално коришћење грађевинског земљишта, уз поштовање „принципа развоја и унапређења грађевинског земљишта дуж праваца државних путева“. Овај план представља плански основ за активирање постојећих зона, уређење неизграђених површина и ефикасније привођење планираној намени.

Члан 4.

На основу карактеристика Плана из чл. 2 и чл. 3. ове одлуке, као и на основу Образложења и критеријума за одређивање могућих утицаја на животну средину за ПДР „Мудраковац 5“ у Крушевцу као и на основу Мишљења бр. 501-239/2018-09 од 21.12.2018.године, Служба за заштиту животне средине, Одељење за инвестиције, привреду и заштиту животне средине, Градске управе града Крушевца, оцењено је да не постоји могућност значајнијих утицаја на животну средину, тако да је одлучено да се не приступа изради стратешке процене утицаја Плана детаљне регулације „Мудраковац 5“ у Крушевцу на животну средину, а у складу са чланом 11. Закона о стратешкој процени утицаја на животну средину („Сл. гласник РС“, бр. 135/04).




Примљено: 17 2 FEB 2018			
Орг. јег.	Број	Предмет	Вредност
1	406		

Члан 5.

Ова Одлука је саставни део Одлуке о изради Плана детаљне регулације „Мудраковац 5“ у Крушевцу и објављује се у „Службеном листу града Крушевца“.

IV Бр. 350-689/2018

НАЧЕЛНИК ГРАДСКЕ УПРАВЕ
ГРАДА КРУШЕВЦА



Иван Анђелић



ГРАД КРУШЕВАЦ

ПЛАН ГЕНЕРАЛНЕ РЕГУЛАЦИЈЕ "ЈУГ"

ИЗВОД

ПОСТОЈЕЋА НАМЕНА

ЛЕГЕНДА

- Граница плана детаљне регулације "МУДРАКОВАЦ 5" у Крушевцу
- Граница грађевинског подручја

ГРАЂЕВИНСКО ЗЕМЉИШТЕ

- СТАНОВАЊЕ, густине до 100ст/ха
- НЕИЗГРАЂЕНЕ ПОВРШИНЕ
- ПОЉОПРИВРЕДНЕ ПОВРШИНЕ

САОБРАЋАЈНИЦЕ ПО РАНГУ

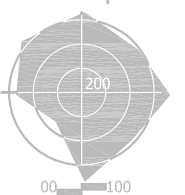
- терцијална саобраћајница

ЗАШТИЂЕНА ДОБРА

- археолошки локалитет

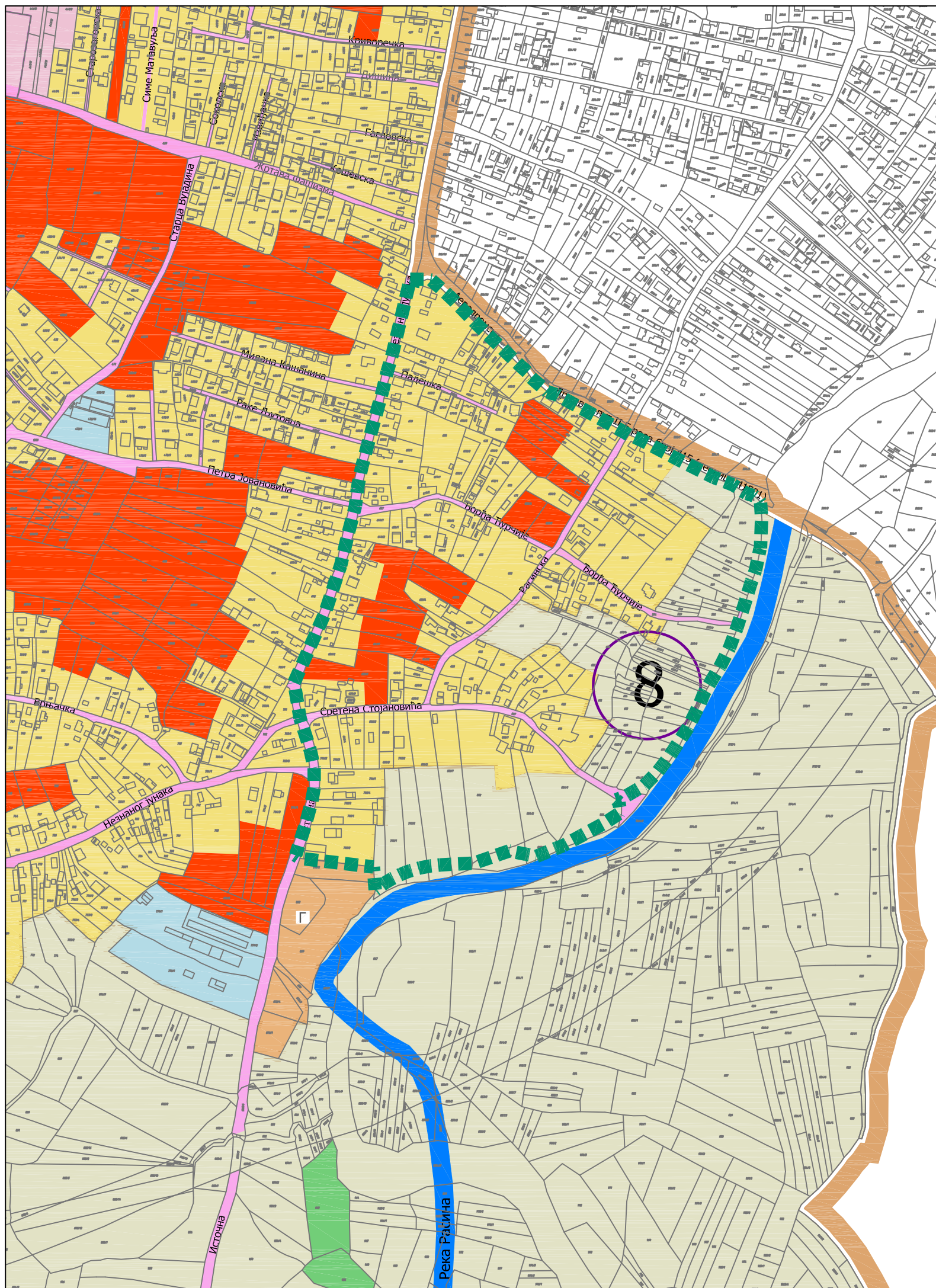
- ПРИВРЕДНЕ ДЕЛАТНОСТИ
- КОМЕРЦИЈАЛНЕ ДЕЛАТНОСТИ
- КОМУНАЛНЕ ДЕЛАТНОСТИ
- гробље
- ШУМСКО ЗЕМЉИШТЕ
- ВОДЕНЕ ПОВРШИНЕ

север



размера:

1 : 5000









ГРАД КРУШЕВАЦ

ПЛАН ГЕНЕРАЛНЕ РЕГУЛАЦИЈЕ "ЈУГ"





ИЗВОД



ПЛАНИРАНА ПРЕТЕЖНА НАМЕНА
ПОВРШИНА


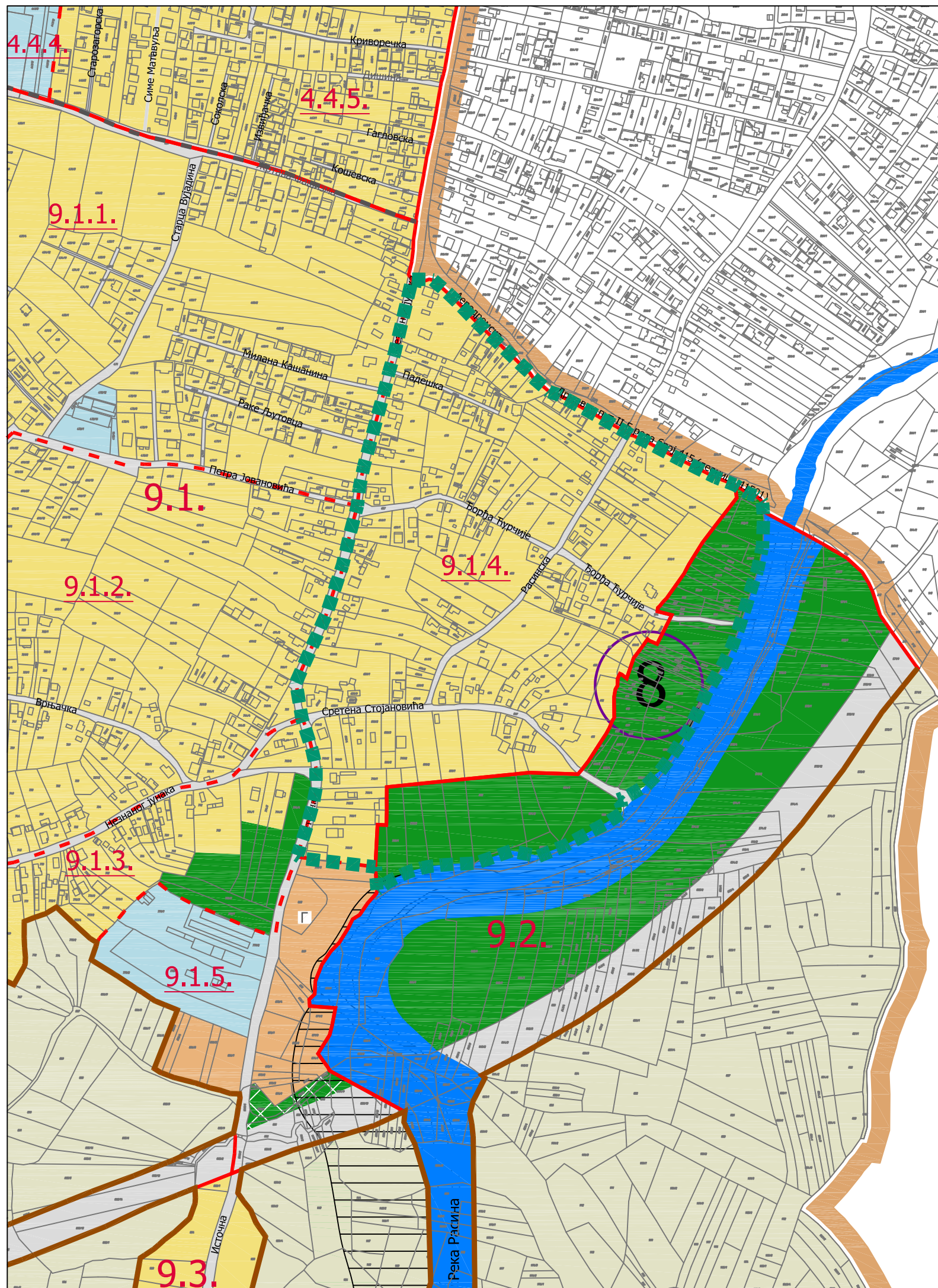
ЛЕГЕНДА

-  Граница плана детаљне регулације "МУДРАКОВАЦ 5" у Крушевцу
-  Граница просторних зона
-  Граница урбанистичких целина (9.1, 9.2,...)
-  Граница урбанистичких подцелина (9.1.1, 9.1.2,...)

ГРАЂЕВИНСКО ЗЕМЉИШТЕ

-  СТАНОВАЊЕ, густине до 100ст/ха
-  ПАРК
-  САОБРАЋАЈНИЦЕ
-  ЗАШТИЋЕНА ДОБРА
археолошки локалитет

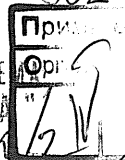
-  ПОЉОПРИВРЕДНЕ ПОВРШИНЕ
-  ПРИВРЕДНЕ ДЕЛАТНОСТИ
-  КОМУНАЛНЕ ДЕЛАТНОСТИ
-  ЗАШТИТНО ЗЕЛЕНИЛО
-  ВОДЕНЕ ПОВРШИНЕ



размера:
1 : 5000



ОПЕРАТОР ДИСТРИБУТИВНОГ СИСТЕМА
„ЕПС ДИСТРИБУЦИЈА“ Д.О.О.
Бр. 10941-181930/2
10-06-2019 год.
БЕОГРАД, МАСАРИКОВА 1-3



12 JUN 2019



Огранак Електродистрибуција Крушевац
Крушевац, Косанчићева 32

Наш број : 8X.0.0.0.-D.09.11-181930/2

Ваш број: 350-622/2018

Место, датум: Крушевац, 07.06.2019.год.

ПР-ЕНГ-01.18/01

ГРАДСКА УПРАВА

ГРАД КРУШЕВАЦ

Одељење за урбанизам и
грађевинарство

ул. Газиместанска бр.1

Крушевац

ПРЕДМЕТ: Претходни услови за потребе израде Плана детаљне регулације „Мудраковац 5“ у Крушевцу, Град Крушевац

Увидом у приложено документацију, достављамо Вам следеће услове за потребе израде Плана детаљне регулације „Мудраковац 5“ у Крушевцу, Град Крушевац:

ПОСТОЈЕЋИ ЕЛЕКТРОЕНЕРГЕТСКИ ОБЈЕКТИ

Електроенергетски објекти напонског нивоа 10kV:

- ТС 10/0,4 kV „Мудраковац 2“
- ТС 10/0,4 kV „Мудраковац 3“
- Подземни кабловски вод 10 kV ТС 10/0,4 kV „Мудраковац 2“ – ТС 10/0,4 kV „Шумице 7“
- Подземни кабловски вод 10 kV ТС 10/0,4 kV „Мудраковац 2“ – ТС 10/0,4 kV „Мудраковац 4 - цветна“
- Подземни кабловски вод 10 kV ТС 10/0,4 kV „Мудраковац 2“ – ТС 10/0,4 kV „Мудраковац 3“
- Подземни кабловски вод 10 kV ТС 10/0,4 kV „Мудраковац 1“ – ТС 10/0,4 kV „Мудраковац 3“
- Подземни кабловски вод 10 kV ТС 10/0,4 kV „Мудраковац 3“ – ТС 10/0,4 kV „Мало Головоде 2“

Електроенергетски објекти напонског нивоа 1kV : Планом детаљне регулације „Мудраковац 5“ у Крушевцу, Град Крушевац обухваћена је и нисконапонска мрежа на овој територији – ваздушна и подземна.

Уколико постојећи електроенергетски водови буду угрожени изградњом нових саобраћајница и објеката, предвидети (уцртати) трасе за њихово измештање.

Потребно је обратити се „ЕПС Дистрибуција“ д.о.о. Београд, Огранак Електродистрибуција Крушевац – Служба за припрему и надзор инвестиције са захтевом за израду пројектне документације и склапање уговора за измештање истих, а чије ће трошкове сносити инвеститор.

У случају да постојећи електроенергетски објекти не могу задовољити енергетске потребе будућих корисника електричне енергије (непланирано повећање снаге), потребно је предвидети изградњу одговарајућег броја ТС 10/0,4 kV типа МБТС или сличног, капацитета 1x630kVA или 2x630kVA, за потребе сваке локације на којој се граде објекти. Планом детаљне регулације „Мудраковац 5“ у Крушевцу, Град Крушевац обавезно предвидети локације будућих трафостаница.

Избором локације нових ТС 10/0,4 kV морају бити обезбеђени услови за прилаз трафостаници теретним возилима са хидрауличном дизалицом, а због могућности интервенције на трансформатору. Тај пролаз (пасаж) мора да има минималне димензије: ширина 2,8m и висина 4,0m без икаквих препрека на путу. Такође оставити пролаз за провлачење 8 нисконапонских и два средњенапонска кабла без разбијања евентуално постављеног бетона, асфалта и сл.

Трасе подземних кабловских водова предвидети искључиво саобраћајницом или неким другим регулисаним простором. Тек по утврђивању локација будућих ТС 10/0,4 kV могуће је дати предлог траса подземних водова 10 kV између њих, као и веза са постојећим ТС 10/0,4 kV.

Генерално се условљава да се за полагање подземних електроенергетских водова предвиди један тротоар сваке улице, постојеће или нове.

За купце електричне енергије већих снага предвидети искључиво подземну мрежу – прикључке, а за купце електричне енергије из категорије „широка потрошка“ (појединачни стамбени и пословни простор) предвидети прикључке са надземне мреже изведене самоносивим кабловским снопом одговарајућег пресека.

Задржати трасе постојеће мреже ниског напона, на оба или на једном тротоару улице.

За изградњу надземне мреже ниског напона предвидети један тротоар сваке улице, постојеће или нове, као и за полагање подземних енергетских водова.

Прилог:

- Скица електро - енергетских објеката ЕД Крушевац у Плану детаљне регулације „Мудраковац 5“ у Крушевцу, Град Крушевац

С поштовањем,

Доставити :


1. Наслову х 2
2. Служби за енергетику
3. Служби за припрему и надзор инвестиције
4. Архиви

З. Мазич

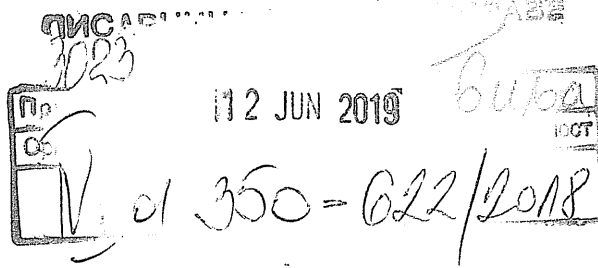
М.П.

→ Директор огранка

Саша Ђирић
Саша Ђирић дипл. ек.



Република Србија
МИНИСТАРСТВО УНУТРАШЊИХ ПОСЛОВА
Сектор за ванредне ситуације
Одељење у Крушевцу
09.17.1 Број 217-228/19
Дана 10.06.2019. године
КРУШЕВАЦ
/Д.Р./



ГРАДСКА УПРАВА
ГРАД КРУШЕВАЦ
Одељење за урбанизам и грађевинарство
Ул. Газиместанска бр. 1
КРУШЕВАЦ

Разматрајући Ваш захтев бр.350-622/2018 од 04.06.2019. године, за издавање претходних услова за заштиту од пожара, у смислу члана 29. Закона о заштити од пожара ("Сл. гласник РС", бр.111/09, 20/2015 и 87/18), извештавамо Вас да је за План детаљне регулације - „Мудраковац 5“ у Крушевцу, потребно предвидети најзначајније мере заштите од пожара, које се састоје у планирању и дефинисању:

- 1) изворишта снабдевања водом и капацитет градске водоводне мреже који обезбеђују довољно количине воде за гашење пожара;
- 2) удаљености између зона предвиђених за стамбене и објекте јавне намене и зона предвиђених за индустријске објекте и објекте специјалне намене;
- 3) приступних путева и пролаза за ватрогасна возила до објекта;
- 4) безбедносних појасева између објеката којима се спречава ширење пожара и експлозије, сигурносних удаљености између објеката или њихово пожарно одвајање;
- 5) могућност евакуације и спасавања људи.

У складу са наведеним елементима које је потребно дефинисати планским документом, потребно је придржавати се:

- Закона о заштити од пожара ("Сл. гласник РС", бр. 111/09, 20/15 и 87/18);
- Закона о запаљивим и горивим течностима и запаљивим гасовима („сл. гласник РС“, бр. 54/15)
- Правилника о тех. нормативима за приступне путеве, окретнице и уређене платое за ватрогасна возила у близини објеката повећаног ризика од пожара (Сл. лист СРЈ, бр.8/95)
- Правилника о техничким нормативима за инсталације хидрантске мреже за гашење пожара ("Сл. гласник РС", бр.3/18)
- Правилника о тех. нормативима за заштиту објеката од атмосферског пражњења;
- Правилника о техничким нормативима за електричне инсталације ниског напона ("Сл. лист СФРЈ", 53/83, 54/88 и 28/95),
- Правилника о техничким нормативима за заштиту електроенергетских постројења и уређаја од пожара („Сл. лист СФРЈ“ бр.74/90);
- Правилника о техничким нормативима за погон и одржавање електроенергетских постројења („Сл. лист СРЈ“ бр. 41/93)
- Правилник о техничким захтевима безбедности од пожара спољних зидова зграда („Службени гласник РС“, бр.59/16 и 06/19);
- Правилника о техничким нормативима за пројектовање и извођење завршних радова у грађевинарству („Сл. лист СФРЈ“ бр.21/90);

- Правилника о садржини, начину и поступку израде и начину контроле техничке документације према класи и намени објекта („Сл. гласник РС“ бр.23/15);
- Правилника о обавезном атестирању елемената типских грађевинских конструкција на отпорност према пожару и о условима које морају испуњавати организације удруженог рада овлашћене за атестирање тих производа („Сл. лист СФРЈ“ бр.24/90);
- Правилника о условима за несметану и безбедну дистрибуцију природног гаса гасоводима притиска до 16 бара („Службени гласник РС“, бр.86/2015);
- Правилника о условима за несметану и безбедну дистрибуцију природног гаса гасоводима притиска већег од 16 бара („Службени гласник РС“, бр.37/2013, 87/2015);
- Правилника о тех. нормативима за пројектовање, грађење, погон и одржавање гасних котларница („Службени лист СФРЈ“, бр.10/90, 52/90)
- Правилника о техничким нормативима за заштиту угоститељских објеката од пожара („Службени гласник РС“, бр.20/19);
- Правилника о техничким нормативима за заштиту високих објеката од пожара („Службени гласник РС“, бр.80/2015);
- Правилника о условима и нормативима за пројектовање стамбених зграда и станова („Сл. гласник РС“ бр. 58/12, 74/15 и 82/15).
- Правилника о техничким нормативима за системе за одвођење дима и топлоте насталих у пожару („Службени лист СФРЈ“, бр.45/83);
- Правилника о техничким нормативима за стабилне инсталације за дојаву пожара („Службени лист СРЈ“, бр. 87/93)
- Правилника о техничким нормативима за израду техничке документације којом морају бити снабдевени системи, опрема и уређаји за откривање пожара и алармирање („Сл. лист СФРЈ“ бр.30/95);
- Правилника о техничким захтевима за заштиту гаража за путничке аутомобиле од пожара и експлозија („Сл. гласник РС“ бр.31/05);
- Правилника о техничким нормативима за заштиту складишта од пожара и експлозије (Сл. лист СФРЈ, бр. 24/87)
- Правилника о тех. нормативима за безбедност од пожара и експлозијама станицама за снабдевање горивом превозних средстава у друмском саобраћају, мањих пловила, мањих привредних и спортских ваздухоплова („Сл. Гласник РС“ бр. 54/17 и 34/19),
- Правилник о техничким нормативима за заштиту индустријских објеката од пожара 1/2018-3

Такса није наплаћена сходно члану 18 Закона о републичким административним таксама (Сл. гласник РС, бр. 43/03, 57/14, 83/15, 50/16, 61/17, 50/18 и 38/19).

НАЧЕЛНИК ОДЕЉЕЊА


попуковник полиције

Александар Лазаревић



(Handwritten signature of Aleksandar Lazarević)

РЕПУБЛИКА СРБИЈА
ЗАВОД ЗА ЗАШТИТУ ПРИРОДЕ СРБИЈЕ
Канцеларија у Нишу, Вожда Карађорђа 14/II
Тел: +381 18/523-448; 523-449;
Факс: +381 18/523-450;



Завод за заштиту природе Србије, Београд, ул. др Ивана Рибара бр. 91, на основу члана 9. Закона о заштити природе („Службени гласник РС“, бр. 36/2009, 88/2010, 91/2010–исправка, 14/2016 и 95/2018–други закон) и члана 136. Закона о општем управном поступку („Службени гласник РС“, бр. 18/2016), поступајући по захтеву Број 350-622/2018 од 04.06.2019. године, Градске управе града Крушевац, ул. Газиместанка бр. 1, за издавање услова заштите природе за потребе израде Плана детаљне регулације Мудраковац 5, дана 19.07 2019. године под 03 бр. 020-1601/2 доноси

РЕШЕЊЕ

1. У обухвату Плана детаљне регулације Мудраковац 5 на територији града Крушевца (Одлука о изради Плана детаљне регулације Мудраковац 5 („Службени лист града Крушевца“, бр.15/18)., нема заштићених подручја за које је спроведен или покренут поступак заштите и нема евидентираних природних добара. Подручје унутар граница Плана не представља део еколошки значајних подручја и еколошких коридора еколошке мреже Републике Србије. Сходно томе, издају се следећи услови заштите природе:
 - 1) планиране намене површина морају бити усклађене са наменама одређеним планом вишег реда;
 - 2) планом прецизно дефинисати целокупну зону која ће бити обухваћена радовима, како би се предвидело њено уређење на начин којим ће се у потпуности заштитити остатак простора од негативних утицаја;
 - 3) применити сва важећа општа правила и услове парцелације, регулације и изградње којима се одређују величина, облик, површина и начин уређења грађевинске парцеле, регулационе и грађевинске линије, правила изградње, одређивање положаја, висине и спољног изгледа објеката и друга правила изградње;
 - 4) утврдити све значајне урбанистичке параметре, а посебно проценат изграђености, дозвољену висину објеката, минималне површине под зеленилом (минимум 15% на парцели), изглед објеката, итд.;
 - 5) проценити и дефинисати нове (реалне) капацитете у односу на постојеће у погледу инфраструктурне опремљености и степена изграђености простора. Параметре за изградњу прилагодити капацитетима предметног подручја, природним вредностима и реалним могућностима за инфраструктурну опремљеност. Анализирати постојеће намене коришћења простора и новостворене услове животне средине, предвидети

одговарајућа решења за унапређење простора (санација, ревитализација, реконструкција, адаптација и сл.);

- 6) локације предвиђене организацијом градилишта треба позиционирати ван плавне зоне Расине и изван простора са високом вегетацијом;
- 7) предвидети да током припрема, као и током извођењем радова, треба максимално искористити постојећу мрежу саобраћајница и избегавати изградњу нових путева за привремено коришћење, чиме би се додатно повећала фрагментација и деградација простора природних и полуприродних станишта;
- 8) радови на предметној локацији не смеју угрозити јавна изворишта за снабдевање као и индивидуалне објекте за снабдевање водом за пиће;
- 9) саставни део урбанистичко-техничке документације треба да буде и део који се односи на организацију градилишта (са јасно прецизираним локацијама за депоније материјала, пролазак и паркирање механизације и сл.) како грађевински радови не би оставили последице на околни простор;
- 10) прописати да комунални и сав остали отпад настао током радова, мора бити сакупљен на одговарајући начин, а потом депонован на место које одреди надлежна комунална служба;
- 11) строго је забрањено слободно депоновање отпада поред корита реке Расине у оквиру постојећих „дивљих“ депонија, као и формирање нових депонија;
- 12) предвидети очување и заштиту вреднијих примерака дендрофлоре (појединачна стабла, као и групе стабала);
- 13) водити рачуна о димензијама стабала и кореновог система како не би коренов систем денивелисао терен (тротоаре, паркинг подлоге итд.) и како се не би укрштао са трасама подземних инсталација;
- 14) у оквиру различитих зона, а у складу са наменом, капацитетима, потенцијалима и могућностима, издвојити подцеле у функцији очувања постојећих и формирања нових зелених површина (нпр. парковске површине, блоковско зеленило, линијско зеленило, заштитно зеленило и сл.);
- 15) дефинисати „зелене коридоре“ односно, системско повезивање постојећег са планираним зеленилом у мрежу ради очувања и повећања биодиверзитета, као и због повећања површина под зеленилом;
- 16) изглед парка који се планира на катастарским парцелама поред реке Расине треба решити у стилу пејзажног парка где ће акценат бити на састојинама дендрофлоре која је карактеристична за приобаље реке Расине;
- 17) озелењавање планирати по највишим еколошким стандардима. Препоручује се претежна употреба аутохтоних врста, док је могуће користити и егзоте за које је потврђено да се добро адаптирају датим условима средине. Не препоручује се озелењавање врстама које су за наше поднебље детерминисане као инвазивне: *Acer negundo* (јасенолисни јавор или негундовац), *Amorpha fruticosa* (багремац), *Robinia pseudoacacia* (багрем), *Ailanthus altissima* (кисело дрво), *Fraxinus americana* (амерички јасен), *Fraxinus pennsylvanica* (пенсилвански јасен), *Celtis occidentalis* (амерички копривић), *Ulmus pumila* (ситнолисни или сибирски брест), *Prunus padus*

(сремза), *Prunus serotina* (касна сремза) и *Parthenocissus quinquefolia* (петолисни бршљан). Избегавати врсте које су идентификоване као алергене (тополе и сл.);

- 18) предвидети максимално очување и заштиту приобаља реке Расине. У том смислу ускладити планиране намене и активности у односу на плавну зону великих вода и приобалног земљишта, које заједно са коритом за велику воду чини водопривредно земљиште;
- 19) предвидети употребу камена и других природних материјала и избећи бетонирање обала и корита водотока (спровести тзв. неутрално уређење водотока). Неопходно је максимално очување корита водотока, али и обале са постојећом вегетацијом која је плодиште риба, односно станиште погодно за њихову природну репродукцију, а уједно представља и енклаве аутохтоне, приобалне вегетације коју је неопходно сачувати;
- 20) предвидети да активности на предметном подручју заобиђу период од 1. маја до 1. августа када је сезона размножавања биљака и животиња;
- 21) уколико се током извођења радова на предметном подручју или његовом окружењу, на појединачним стаблима, стубовима и објектима, уоче гнезда птица (птица грабљивица, беле роде), пречника 50 см и већим, у периоду гнезђења тих врста (од 15. марта до 15. јула), обавестити Завод за заштиту природе Србије, а радове моментално обуставити;
- 22) предвидети да чишћење вегетације и уклањање станишних елемената који могу да послуже за гнезђење птица (појединачна стабла и жбунови), буде пре периода гнезђења (односно у периоду август-март), како делови станишта који ће бити уништени не би привлачили птице гнездарице и како би се смањио негативан утицај радова на птице;
- 23) уколико материјал који се користи при извођењу радова може послужити као добро склониште за гмизавце и друге врста животиња, максимално скратити време одлагања, поштујући услов да је забрањено убијање и сакупљање свих врста гмизаваца, али и других животиња;
- 24) планирана електро опрема, која ће се користи приликом извођења предметних радова, треба да је одговарајућег типа, прописно монтирана, заштићена од преоптерећења и прописно изолована, односно каблирана;
- 25) у циљу заштите фауне инсеката и птица, уколико се укаже потреба за осветљавањем локације, применити одговарајућа техничка решења у складу са функцијом локације, користити специјално LED хладно осветљење, а изворе светлости усмерити ка тлу;
- 26) предвидети да се техничким решењима умањи количина буке која може узнемирити и нарушити постојећа станишта фауне сисара и птица, нарочито у зони алувијона Расине;
- 27) предвидети формирање и одржавање појасева заштитног вишеспратног аутохтоног зеленила (дрвореди у комбинацији са жбуњем и зеленим површинама) од врста отпорних на аерозагађење које својим јестивим плодовима не привлаче животиње, са израженом функцијом заштите од ветра и средњег и високог ефекта редукације буке на локацијама које не угрожавају безбедност.

- 28) прописати да се за извођење радова који изискују евентуалну сечу одраслих, вредних примерака дендрофлоре прибави сагласност надлежних институција;
 - 29) прописати обавезу санације или рекултивације свих деградираних површина;
 - 30) при извођењу земљаних радова на ископу терена морају се применити таква решења и мере који ће обезбедити услове за очување стабилности терена. У случају да у току извођења грађевинских радова и приликом експлоатације објекта дође до појаве ерозије, појаве подземних вода и сл., инвеститор је у обавези да хитно предузме одговарајуће мере заштите терена, у складу са важећим прописима;
 - 31) планирати да се ископани материјал, земља, стенски материјал и сл., привремено депонују на за то унапред предвиђене локације. Исти заштитити од спирања и искористити га за радове на санацији и уређењу терена. Неискоришћени материјал евакуисати на локацију коју одреди надлежна комунална служба;
 - 32) отицање воде мора бити решено падовима ка путу, а на местима где је и ако је то неопходно и коришћењем отворених или решеткастих ригола (на пример дуж тротоара). Посебна пажња треба да буде посвећена атмосферским водама, њиховом сливању које настају услед отапања снега низ шкарпу са горње стране пута. Прикупљене воде се морају прочистити пре него што се упусте у прихватни реципијент (каналске мреже, водоток);
 - 33) предвидети све мере заштите у акцидентним ситуацијама уз обавезу обавештавања надлежних инспекцијских служби и установа;
 - 34) планирати довољан број паркинг места у оквиру дефинисаних катастарских парцела;
 - 35) приликом изградње паркинг простора није дозвољена употреба компактних бетонских материјала (поставити травно бетонске растер елементе, однос бетона и траве треба да буде 30:70);
 - 36) уколико се током планираних радова наиђе на геолошко-палеонтолошке или минералошко-петролошке објекте, за које се претпоставља да имају својство природног добра, сходно Закону о заштити природе извођач је дужан да обавести министарство надлежно за послове заштите животне средине у року од 8 дана, односно предузме све мере како се природно добро не би оштетило до доласка овлашћеног лица.
2. Ово Решење не ослобађа подносиоца захтева да прибави и друге услове, дозволе и сагласности предвиђене позитивним прописима.
 3. За све друге радове/активности на предметном подручју или промене планске документације, потребно је поднети нови захтев.
 4. У поступку доношења, односно усвајања Плана потребно је од Завода прибавити мишљење о испуњености услова из овог Решења.
 5. Уколико подносилац захтева у року од две године од дана достављања овог Решења не отпочне радове и активности за које је ово решење издато, дужан је да поднесе захтев за издавање новог решења.

6. Подносилац захтева је ослобођен плаћања таксе за издавање овог Решења у складу са чл. 4. тачка бр. 2 Правилника о висини и начину обрачуна и наплате таксе за издавање акта о условима заштите природе („Службени гласник РС“, бр. 73/2011 и 106/2013).

Образложење

Завод за заштиту природе Србије примио је дана 07.06.2019. године Захтев заведен под 03 Бр. 020-1601/1, Градске управе града Крушевац, за издавање услова заштите природе за израду Плана детаљне регулације Мудраковац 5, на територији града Крушевац.

На основу достављеног захтева и пратеће документације подносиоца захтева, утврђено је да плански основ за израду Плана представља План генералне регулације Југ („Службени лист општине Крушевац“, бр. 12/17) и Одлука о изради Плана детаљне регулације Мудраковац 5 („Службени лист града Крушевца“, бр.15/18). Укупна прелиминарна површина Плана износи 22,6 ха, док ће се у току израде Нацрта плана одредити коначна граница Плана.

Општи циљ израде Плана је отварање услова за даљи развој и унапређење постојећег формираног градског ткива, као и решавање уочених проблема, кроз реализацију садржаја планираних Планом генералне регулације Југ. То подразумева:

- стварање услова за уређење и изградњу површина јавне намене,
- рационалније коришћење простора,
- унапређење услова пословања и становања, услуга и делатности, и
- остваривање просторних и техничких мера за унапређење простора кроз његову заштиту (заштита животне средине, градитељског наслеђа, идр.).

Увидом у Централни регистар заштићених природних добара Србије и документацију Завода за заштиту природе Србије, а у складу са прописима који регулишу област заштите природе, утврђени су услови заштите природе из диспозитива овог Решења. Предметно подручје се не налази унутар заштићеног подручја за које је спроведен или покренут поступак заштите, и не налази се у обухвату еколошки значајних подручја и еколошких коридора еколошке мреже Републике Србије.

Законски основ за доношење решења:

Закон о заштити природе („Службени гласник РС“, бр. 36/2009, 88/2010, 91/2010–исправка, 14/2016 и 95/2018-други закон), Уредба о еколошкој мрежи („Службени гласник РС“ бр. 102/2010), План генералне регулације Југ („Службени лист општине Крушевац“, бр. 12/17) и Одлука о изради Плана детаљне регулације Мудраковац 5 „Службени лист града Крушевца“, бр.15/18).

Израда Плана детаљне регулације у Мудраковас 5, града Крушеваца, може се реализовати под условима дефинисаним овим решењем, јер је процењено да неће значајно утицати на природне вредности подручја.


На основу свега наведеног, одлучено је као у диспозитиву овог Решења.

Подносилац захтева је ослобођен од плаћања таксе у складу са чланом 18. Закона о републичким административним таксама („Службени гласник РС“, бр. 43/2003, 51/2003, 61/2005, 5/2009, 54/2009, 50/2011, 93/2012, 65/2013-други закон, 83/2015, 112/2015, 113/2017 и 3/2018 – исправка и Усклађени динарски износи из Тарифе републичких административних такси - 38/2019).

Упутство о правном средству: Против овог решења може се изјавити жалба Министарству заштите животне средине у року од 15 дана од дана пријема решења. Жалба се предаје Заводу за заштиту природе Србије уз доказ о уплати Републичке административне таксе у износу од 480,00 динара на текући рачун бр. 840-742221843-57, позив на број 59013 по моделу 97.



Достављено:
- Подносиоцу захтева
- Архива x 2



гк/кгб/мач/ља

Завод за заштиту споменика културе

Број 1225/3

24.06.2019 год.
КРАЉЕВО

Завод за заштиту споменика културе Краљево


36000 Краљево, Цара Лазара 24, ПИБ 100239951, матични број 07101104
тел. 036 331 866, тел/факс 036 321 025, e-mail: zzzskv@gmail.com
жиро рачун: 840-69664-74, 840-69668-62

ПИСАРНИЦА

3242

25 JUN 2019

AA 000/25.06.19



ГРАДСКА УПРАВА
ГРАД КРУШЕВАЦ

Одељење за урбанизам и грађевинарство

Газиместанска 1
37000 Крушевац

Предмет: Достављање услова чувања, одржавања и коришћења културних добара и добара која уживају претходну заштиту и утврђене мере заштите за потребе израде Плана детаљне регулације „Мудраковац 5“ у Крушевцу

Завод за заштиту споменика културе Краљево, на основу члана 107 Закона о културним добрима („Службени гласник РС“, бр.71/94, 52/2011-др.закон, 99/2011-др.закон) (у даљем тексту: Закон), а у вези са чланом 45а Закона о планирању и изградњи ("Сл. гласник РС", бр. 72/2009, 81/2009 - испр., 64/2010 - одлука УС, 24/2011, 121/2012, 42/2013 - одлука УС, 50/2013 - одлука УС, 98/2013 - одлука УС, 132/2014, 145/2014, 83/2018 и 31/2019), поступајући по вашем захтеву број: 350-622/2018 од 04.06.2019. године, за издавање услова чувања, одржавања и коришћења културних добара и добара која уживају претходну заштиту и утврђене мере заштите за потребе израде Плана детаљне регулације „Мудраковац 5“ у Крушевцу, запримљеног у овом Заводу под бројем 1225/1 од 06.06.2019. године, обавештава вас следеће:

Прегледом диспозиције предметног подручја обухвата Плана, а на основу увида у расположиву документацију овог Завода, констатовано је да у просторном обухвату предметног планског документа нису убележена непокретна културна добра, нити евидентирана добра, која уживају заштиту на основу Закона о културним добрима („Службени гласник РС“, бр. 71/94, 52/2011-др.закон, 99/2011-др. закон).

Међутим, у просторном обухвату предметног планског документа, у близини леве обале реке Расине пронађен је један случајан налаз – римски новац, те се прописује следеће:

- Уколико се током било каквих земљаних радова дође до открића материјалних остатака из прошлости Извођач/Инвеститор је дужан да обустави радове и обавести службу заштите;
- Извођач/Инвеститор је дужан да предузме мере заштите како локалитет не би био уништен и оштећен;
- Археолог Завода има право да након увида у материјал пропише праћење радова или заштитна археолошка истраживања;
- Трошкове надзора, ископавања и конзервације откривеног материјала сноси Инвеститор.

Инвеститор је дужан да сачини нацрт планске документације и на исти прибави мишљење овог Завода.

Обрађивачи: Горан Кужић, конзерватор (архитекта), мр Катарина Грујовић Брковић, етнолог-антрополог, Војкан Милутиновић, дипл. археолог и Љиљана Александрић, дипл. правник

Доставити:

Подносиоцу захтева
- Архиви

За Завод
Иван Милуновић, в.д. директора

Телеком Србија

Предузеће за телекомуникације а.д.

Београд, Таковска 2

ДЕЛОВОДНИ БРОЈ: 267577/2-2019

ДАТУМ: 17.06.2019

ИНТЕРНИ БРОЈ:


БРОЈ ИЗ ЛКРМ: 39

ДИРЕКЦИЈА ЗА ТЕХНИКУ

СЕКТОР ЗА ФИКСНУ ПРИСТУПНУ МРЕЖУ

СЛУЖБА ЗА ПЛАНИРАЊЕ И ИЗГРАДЊУ МРЕЖЕ КРАГУЈЕВАЦ

Ул. Краља Петра Првог 28, 34000 Крагујевац



ГРАД КРУШЕВАЦ
ГРАДСКА УПРАВА
Одељење за урбанизам и грађевинарство

Ул. Газиместанска бр. 1
37000 Крушевац

ПРЕДМЕТ: Технички услови за израду Плана детаљне регулације „Мудраковац 5“ у Крушевцу

ВЕЗА : Ваш захтев број 350-622/2018 од 04.06.2019 године, је заведен у „Телеком Србија“ под бројем 267577/1-2019 од 06.06.2019. године

Поштовани,

Податке о телекомуникационој (ТК) инфраструктури на подручју израде Плана детаљне регулације „Мудраковац 5“ у Крушевцу, систематизовали смо у два дела:

1. Приказ постојећег стања
2. План развоја ТК инфраструктуре

1. Приказ постојећег стања

- 1.1 На подручју ПДР, телекомуникационе услуге се у фиксној телефонији реализују преко комутационог центра RDLU Шумице и приступног уређаја IP MSAN Мудраковац.

Комутациони центар је дигитална телефонска централа.

Локација комутационог центра и приступног уређаја се налазе ван обухвата плана.

- 1.2 На наведеном подручју услуге мобилне телефоније су омогућене преко базне станице КС 26 - Мудраковац.
- 1.3 ТК мрежа је крутог облика, звездасте структуре и реализована је кабловима са бакарним проводницима. Примарна ТК мрежа (деоница претплатничке мреже од главног разделника до извода) је подземна (на приложеном графичком приказу учртана розе испрекиданом линијом), а секундарна ТК

мрежа (деоница претплатничке мреже од извода до претплатника) је ваздушна (каблови су положени по стубовима).

2. План развоја ТК инфраструктуре

Једно од најважнијих стратешких опредељења Предузећа за телекомуникације „Телеком Србија“ а.д. је реконструкција и доградња постојеће телекомуникационе инфраструктуре како би се постигла 100% дигитализација телекомуникационе мреже и обезбедила могућност пружања широкопојасних сервиса корисницима.

2.1 Приступни уређаји

У складу са стратешким опредељењем, а у циљу коришћења широкопојасних услуга од стране корисника, Предузеће за телекомуникације „Телеком Србија“ а.д. се определило за развој пасивне оптичке приступне мреже у технологији ГПОН. Подручје обухвата ПДР припада области покривања планираног уређаја ОЛТ Прњавор који ће да буде монтиран на локацији РДЛУ Прњавор која се налази ван обухвата предметног плана.

2.2 Приступна мрежа (ПМ)

У складу са стратешким опредељењем, а у циљу омогућавања квалитетне реализације широкопојасних услуга, на подручју ПДР се планира изградња пасивне оптичке ТК мреже у оквиру пројекта ALL IP који подразумева стварање услова за постепени прелазак свих корисника на мрежу оптичких каблова.

2.2.1 Бакарна ПМ

У циљу испуњења горе наведених критеријума Предузеће за телекомуникације „Телеком Србија“ а.д. одустаје од изградње и развоја бакарне ПМ подручју предметног ПДР.

2.2.2 Оптичка ПМ

На подручју предметног ПДР планира се изградња пасивне оптичке приступне мреже до свих стамбених и пословних објеката, новопланирани ОК ће да користе већ заузете коридоре (мрежу ПЕ цеви која је положена приликом изградње ПМ, за потребе КДС-а), а у деловима предметног подручја где није изграђена мрежа ПЕ цеви потребно је планирати изградњу исте у зони тротоара или слободне јавне површине.

2.2.3 Бежична ПМ

Позиције планираних базних станица нису фиксне с обзиром на то да ће њихова коначна локација бити дефинисана током процеса пројектовања и изградње, који још није започео, а зависи и од могућности закупа.

При одређивању макро и микро локације базних станица, узима се у обзир просторни распоред мобилних корисника и конкретне потребе. Тенденције развоја су, поред ширења покривености, и повећање капацитета на већ покривеној територији.

ПДР треба да омогући изградњу објеката мобилне телефоније и у ванграђевинској зони. Како базне станице мобилне телефоније често нису уз рангиране саобраћајнице, потребно је узети у обзир потребу за изградњом оптичких приводних каблова до њихових локација.

Прогнозу за период дужи од три године у овом тренутку нисмо у могућности да доставимо. Ово је условљено чињеницом да је развој мобилне телефоније веома брз и да је сада незахвално прогнозировать како ће тада бити стратегија покривања територије.

2.3 Транспортна мрежа

До новопланираних базних станица или ОЛТ уређаја потребно је планирати изградњу нових транспортних оптичких каблова (ОК).

Новопланирани ОК ће да користе већ заузете коридоре (мрежу ПЕ цеви која је положена приликом изградње ПМ, за потребе КДС-а, односно кабловску ТК канализацију). Из наведених разлога новопланирани ОК нису уцртани на приложеном графичком приказу извештаја.

Закључак:

Телекомуникациони каблови се углавном полажу у зони регионалних и локалних путева, а на основу услова који прописују надлежне институције. Стога је потребно планирати телекомуникациони коридор уз све саобраћајнице на подручју које обухвата предметни ПДР без обзира на ранг пута.

Приликом планирања нових саобраћајних коридора планирати полагање одговарајућих цеви за накнадно провлачење ТК каблова Телекома у оквиру парцела у власништву имаоца саобраћајне инфраструктуре.

Потребно је планирати постављање ПВЦ цеви од Ø 110 мм на местима укрштања траса са коловозом, као и испод бетонских и асфалтних површина, на трасама каблова како би се избегла накнадна раскопавања.

Потребно је да се уз постојеће и планиране саобраћајнице предвиде и коридори за телекомуникациону мрежу како би се омогућило прикључење планираних објеката на телекомуникациону мрежу.

Телеком планира даље дугорочно инвестирање, а у складу са динамиком својих годишњих инвестиционих планова, на целокупном простору обухваћеном предметним Урбанистичком планом.

У циљу заштите постојећих и будућих ТК каблова потребно је пре почетка израде пројектне документације и било каквих радова на предметном подручју прибавити сагласност од „Телеком Србија“.

Додатне информације у вези са овим планом могу се добити од:

Службе за планирање и изградњу мреже Крушевац – контакт особа је Александар Брајовић, дипл. инж. ел. (телефон 064/653-19-73, е-маил: aleksandarbraj@telekom.rs)

и

Службе за планирање и развој бежичне приступне мреже – контакт особа је М. Милосављевић, дипл. инж. ел. (е-маил: markomilo@telekom.rs).

С поштовањем,

ШЕФ СЛУЖБЕ:




Александар Сенић, дипл.инж.ел

Прилог:

Карта подручја обухвата плана

Доставити:

- Наслову
- Одељењу за планирање и изградњу мреже Крушевац



LEGENDA TELEKOMUNIKACIONE INFRASTRUKTURE

- kablovska TK kanalizacija
- podzemni TK kabl - distributivni
- razvodni TK kabl - podzemni
- nadzemni TK kabl - razvodni
- optički kabl

- kablovska TK ormar
- PI 12-14 unutrašnji izvodni ormar
- samostojeći izvodni ormar
- izvodni stub

Digitizirano programom MVA, T. 030, 035



ЈАВНО КОМУНАЛНО ПРЕДУЗЕЋЕ
ЗА ПРОИЗВОДЊУ И ДИСТРИБУЦИЈУ ТОПЛОТНЕ ЕНЕРГИЈЕ

Градска топлана

37000 КРУШЕВАЦ, Мике Стојановића 13, Телефони: 037/426-482, 426-109, Факс: 037/442-180, Комерц: 441-255

Текући рачуни: 200-2370510101019-86 * 160-7439-69 * 205-85001-98 *

Republika Srbija
Gradska uprava
Grad Kruševac
Odeljenje za urbanizam i
građevinarstvo

Наш знак 3639 Ваш знак _____

Крушевац, 07.06.2019 год.

E-mail: jkoptoplanaks@ptt.rs

МБР: 07279094

ПИБ: 100319447 07 JUN 2019

PREDMET: Davanje uslova i podataka za potrebe izrade Plana detaljne regulacije „Mudrakovac 5” u Kruševcu


Na vaš zahtev (vaš broj 350-622/2018, od 04.06.2019. god., naš broj 3607, od 06.06.2019. god.) za davanje uslova i podataka za potrebe izrade Plana detaljne regulacije „Mudrakovac 5” u Kruševcu, a nakon uvida u dostavljenu grafičku dokumentaciju, dajemo vam

USLOVE

za navedenu izradu Plana detaljne regulacije:


Obaveštavamo da JKP „Gradska toplana“ Kruševac ne poseduje i ne planira izgradnju instalacija gradskog toplifikacionog sistema na pomenutoj lokaciji.

obradio:


(G. Grujić, građ. tehničar)

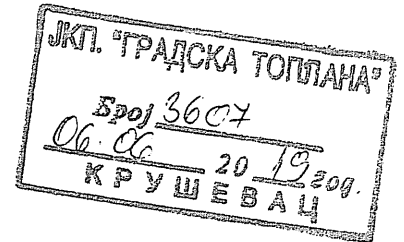


Direktor:


(D. Azdejković, dipl. ecc.)



Република Србија
ГРАДСКА УПРАВА
ГРАД КРУШЕВАЦ
Одељење за урбанизам и грађевинарство
Број: 350-622/2018
Датум: 04.06.2019.године
Крушевац



ЈАВНО ПРЕДУЗЕЋЕ ГРАДСКА ТОПЛАНА

Ул.Мике Стојановића бр.13
37000 Крушевац

Предмет: Захтев за прибављање услова и података

Поштовани,

На основу члана 45а. Закона о планирању и изградњи("Сл. гласник РС" бр. 72/09, 81/09-испр, 64/10-одлука УС, 24/11, 121/12, 42/13-одлука УС, 50/13-одлука УС, 98/13-одлука УС, 132/14, 145/14, 83/18 и 31/19), чл.38-41 Правилника о садржини,начину и поступку израде докумената просторног и урбанистичког планирања(„Сл.гласник РС“,бр.32/19) у току је рани јавни увид у материјал Плана детаљне регулације „Мудраковац 5“ у Крушевцу.


Молимо Вас,да у складу са чл.476 Закона о планирању и изградњи("Сл. гласник РС" бр. 72/09, 81/09-испр, 64/10-одлука УС, 24/11, 121/12, 42/13-одлука УС, 50/13-одлука УС, 98/13-одлука УС, 132/14, 145/14, 83/18 и 31/19) и чл. 45. и 46. Правилника о садржини,начину и поступку израде докумената просторног и урбанистичког планирања(„Сл.гласник РС“,бр.32/19),за потребе израде Плана детаљне регулације „Мудраковац 5“ у Крушевцу, доставите претходне услове за заштиту,уређење и изградњу објеката у фази израде планског документа,у року од 15 дана,без накнаде,у складу са Законом.

У прилогу:


- Текстуални и графички прилог материјала раног јавног увида Плана детаљне регулације „Мудраковац 5“ у Крушевцу.

За сва евентуална појашњења обратити се Биљани Милић или Весни Милановић,контакт телефон 037/414 773

Обрађивач:


Биљана Милић, дипл.инж.арх.

НАЧЕЛНИК ГРАДСКЕ УПРАВЕ
ПО НАЧЕЛНИКУ ОДЕЉЕЊА


Ивана Пајић, дипл.правник



Република Србија
ГРАДСКА УПРАВА
ГРАД КРУШЕВАЦ
Комисија за планове града Крушевца
бр. **350-622/2018**
од **22.07.2019**.године

65/3

ЈАВНО ПРЕДУЗЕЋЕ ЗА УПРАВЉАЊЕ И ЕКОНОМИЈУ ГРАДА КРУШЕВЦА			
Прилог број:		26 JUL 2019	
Орг. јед.	Број	Износ	Вредност
1	1847		

На основу члана 45а, а у вези са чл.52 Закона о планирању и изградњи ("Сл. гласник РС" бр.72/09, 81/09-исправка, 64/2010- одлука УС, 24/2011, 121/2012, 42/2013 - одлука УС и 50/2013- одлука УС, 98/13- одлука УС, 132/14, 145/14, 83/18, 31/19, 37/2019-др. закон) , чл.42. Правилника о садржини, начину и поступку израде докумената просторног и урбанистичког планирања („Сл.гласник РС" бр.32/2019) и чл. 2 Одлуке о образовању Комисије за планове Града Крушевца („Сл. лист Града Крушевца" бр.5/15), Комисија за планове Града Крушевца је на 65. седници, дана 22.07.2019. године, по разматрању 3.тачке дневног реда – Усвајање Извештаја о обављеном раном јавном увиду Плана детаљне регулације „Мудраковац 5 " у Крушевцу, донела следећи:

ЗАКЉУЧАК

I Усваја се Извештај о обављеном раном јавном увиду Плана детаљне регулације „Мудраковац 5" у Крушевцу и упућује се у даљу процедуру, након поступања по примедбама Комисије за планове:

- Допунити изјавом одговорног урбанисте,
- Допунити условима Завода за заштиту споменика културе

II Закључак је донет једногласно



Председник Комисије за планове
Александар Цветковић, дипл.ел.инж.



Република Србија
ГРАДСКА УПРАВА
ГРАД КРУШЕВАЦ
Одељење за урбанизам и грађевинарство, Крушевац
Број: **350-622/2018**
Датум: **03.12.2019. године**

На основу чл. 49. Закона о планирању и изградњи ("Сл. гласник РС" бр. 72/09, 81/09-исправка, 64/2010-одлука УС, 24/2011, 121/2012, 42/2013-одлука УС и 50/2013-одлука УС, 98/13-одлука УС, 132/14, 145/14, 83/18, 31/19, 37/2019-др.закон) и чл.52 Правилника о садржини, начину и поступку израде планских докумената просторног и урбанистичког планирања ("Сл. гласник РС" бр.32/2019), Комисија за планове даје:

**ИЗВЕШТАЈ О ОБАВЉЕНОЈ СТРУЧНОЈ КОНТРОЛИ
нацрта Плана детаљне регулације „Мудраковац 5“ у Крушевцу,
пре јавног увида**

I УВОДНИ ДЕО

Предмет Извештаја је извршена стручна контрола нацрта Плана детаљне регулације „Мудраковац 5“ у Крушевцу, пре јавног увида, по 6.тачки дневног реда 75. седнице Комисије за планове, одржане 03.12.2019. године.

Одлука о изради Плана детаљне регулације „Мудраковац 5“ у Крушевцу, донета је на Скупштини града Крушевца, дана 25.12.2018.год., под бр.350-712/2018.

Одлуку о неприступању изради стратешке процене утицаја Плана детаљне регулације „Мудраковац 5“ у Крушевцу, на животну средину, донела је Градска управа града Крушевца, дана 21.12.2018.год., под бр.350-689/2018.

Израда Плана поверена је ЈП за урбанизам и пројектовање.

II ПОСТУПАК ОБАВЉАЊА ЈАВНОГ УВИДА

Рани Јавни увид Плана детаљне регулације „Мудраковац 4“ у Крушевцу, обавио се у холу зграде Градске управе града Крушевца, ул. Газиместанска бр. 1, у периоду од 08 - 20 часова, као и у канцеларији бр. 16, сваког радног дана у периоду од 08 - 16 часова, од **27.05.2019. године до 10.06.2019.године.**

Сва заинтересована лица могла су да изврше рани јавни увид, дају примедбе и сугестије у писаној форми, у пријемној канцеларији бр. 31, Градске управе града Крушевца, закључно са 10.06.2019.године.

Оглас о раном јавном увиду објављен је у средствима медија: Радио телевизији Крушевац и на сајту града Крушевца, у периоду од 27.05.2019. године до 10.06.2019.године.



Број документа	Број предмета	Број предмета
3053		

У току раног јавног увида, достављена је једна сугестија:

1. 999 - 1153/2019, од 04.06.2019.god., Јелена Брковић и Јелена Николић, Градска управа Крушевац

Комисија за планове Града Крушевца је на **65. седници**, дана 22.07.2019. године, по разматрању 3. тачке дневног реда – Усвајање Извештаја о обављеном раном јавном увиду Плана детаљне регулације „Мудраковац 5“ у Крушевцу, донела следећи:

ЗАКЉУЧАК

I Усваја се Извештај о обављеном раном јавном увиду Плана детаљне регулације „Мудраковац 5“ у Крушевцу и упућује се у даљу процедуру, након поступања по примедбама Комисије за планове:

- Допунити изјавом одговорног урбанисте,
- Допунити условима Завода за заштиту споменика културе

II Закључак је донет једногласно

Обрађивач плана, Јавно предузеће за урбанизам и пројектовање Крушевац, доставило је Нацрт Плана детаљне регулације „Мудраковац 5“ у Крушевцу, на стручну контролу, 26.11.2019. год.

III ПРИМЕДБЕ НА НАЦРТ ПЛАНА И ЗАКЉУЧЦИ КОМИСИЈЕ

На **75. седници** Комисије, одржаној 03.12.2019. год., 6. тачка дневног реда била је - Стручна контрола нацрта Плана детаљне регулације „Мудраковац 5“ у Крушевцу, пре јавног увида .

Представник Одељења за урбанизам и грађевинарство - Биљана Милић, дипл. инж. арх., присутне је упознала са хронологијом израде Плана.

Након тога је одговорни урбаниста Саша Радојевић, дипл. инж. арх., присутнима детаљно образлагао нацрт Плана детаљне регулације „Мудраковац 5“ у Крушевцу.

Након дискусије и обављеног гласања, Комисија за планове Града Крушевца је на **75. седници**, дана 03.12.2019. године, по разматрању 6. тачке дневног реда – Стручна контрола нацрта Плана детаљне регулације „Мудраковац 5“ у Крушевцу, пре јавног увида, донела следећи:

ЗАКЉУЧАК

I Нацрт Плана детаљне регулације „Мудраковац 5“ у Крушевцу, упутити у даљу процедуру, после поступања по примедбама Комисије:

- Недостаје изјава одговорног урбанисте и општи део ;
- У текстуалном делу (Одељак 4.7. и др.) уместо термина "јавно земљиште" треба користити прописани термин "површине јавне намене" ;



- У одељку 4.2. Локације за које је обавезна израда урбанистичких пројеката, наводи се обавезна израда УП за "тргове, скверове", али исти нису планирани у обухвату, па навод треба проверити и евентуално кориговати;
 - У делу електроенергетике, дефинисати места за трафо станице ;
 - урадити графички прилог "Детаљна намена површина" у обухвату плана, како налаже чл.26. Правилника о садржини, начину и поступку израде планских докумената ;
 - саобраћајнице које су планиране као слепе, обавезно завршити окретницама;
 - урадити графички прилог "Подела на зоне и целине"
 - допунити актуелним Законом о планирању и изградњи;
 - стр.13. - концепција плана
- Ревидирати текст у делу подела на зоне и целине;
урадити поделу на зоне и целине за предметни ПДР, а не за ПГР;
- стр.13. - на почетку текста навести назив плана, јер тренутно стоји само План Мудраковац;
 - правила уређења писати искључиво за намене које се налазе у обухвату ПДР-а.

Извештај о стручној контроли нацрта Плана детаљне регулације „Мудраковац 5“ у Крушевцу, пре јавног увида, урађен је на основу: Записника са **65. седнице**, од дана 22.07.2019. године, по разматрању 3.тачке дневног реда и Записника са **75.седнице**, одржане 03.12.2019.год., 6.тачка дневног реда, а који је саставни део овог Извештаја.

У Крушевцу,
03.12.2019. године

*Корекција
Текст - садржај Г. П.*

ПРЕДСЕДНИК КОМИСИЈЕ ЗА ПЛАНОВЕ

Александар Цветковић, дипл.ел.инж.

СЕКРЕТАР КОМИСИЈЕ ЗА ПЛАНОВЕ

Весна Милановић, дипл.инж.арх.

НАЧЕЛНИК ГРАДСКЕ УПРАВЕ

П.О. НАЧЕЛНИК ОДЕЉЕЊА

Ивана Пајић, дипл.правник



Република Србија
ГРАДСКА УПРАВА
ГРАДА КРУШЕВЦА
Одељење за урбанизам и грађевинарство, Крушевац
Бр. **350-622/2018**
датум: **13.03.2020**.године

81/6

ЈАВНО ПРЕДУЗЕЋЕ ЗА УРБАНИЗАМ И ГРАЂЕВИНАРСТВО КРУШЕВЦА			
Примљено: 26.03.2020.			
Орг. јег.	Бр.	Процес	Вредност
111	916		

На основу чл. 50. Закона о планирању и изградњи ("Сл. гласник РС" бр. 72/09, 81/09-исправка, 64/2010-одлука УС, 24/2011, 121/2012, 42/2013-одлука УС и 50/2013-одлука УС, 98/13-одлука УС, 132/14, 145/14, 83/18, 31/19 и 37/2019-др.закон, 9/20) и чл.63, 64, 65 и 66 Правилника о садржини, начину и поступку израде планских докумената просторног и урбанистичког планирања ("Сл. гласник РС" бр.64/2015, 32/2019), Комисија за планове даје:

ИЗВЕШТАЈ
О ОБАВЉЕНОМ ЈАВНОМ УВИДУ
нацрта Плана детаљне регулације „Мудраковац 5“ у Крушевцу

I УВОДНИ ДЕО

Предмет Извештаја је извршена стручна контрола Нацрта Плана детаљне регулације „Мудраковац 5“ у Крушевцу, након јавног увида, по 6. тачки дневног реда 81. седнице Комисије за планове, одржане 13.03.2020.године.

Одлука о изради Плана детаљне регулације „Мудраковац 5“ у Крушевцу, донета је на Скупштини града Крушевца, дана 25.12.2018.год., под бр.350-712/2018.

Одлуку о неприступању изради стратешке процене утицаја Плана детаљне регулације „Мудраковац 5“ у Крушевцу, на животну средину, донела је Градска управа града Крушевца, дана 21.12.2018.год., под бр.350-689/2018.

Израда Плана поверена је ЈП за урбанизам и пројектовање.

II ПОСТУПАК ОБАВЉАЊА ЈАВНОГ УВИДА

Рани Јавни увид Плана детаљне регулације „Мудраковац 5“ у Крушевцу, обавио се у холу зграде Градске управе града Крушевца, ул. Газиместанска бр. 1, у периоду од 08 - 20 часова, као и у канцеларији бр. 16, сваког радног дана у периоду од 08 - 16 часова, од **27.05.2019.** године до **10.06.2019.**године.

Сва заинтересована лица могла су да изврше рани јавни увид, дају примедбе и сугестије у писаној форми, у пријемној канцеларији бр. 31, Градске управе града Крушевца, закључно са 10.06.2019.године.

Оглас о раном јавном увиду објављен је у средствима медија: Радио телевизији Крушевац и на сајту града Крушевца, у периоду од 27.05.2019. године до 10.06.2019.године.

У току раног јавног увида, достављена је једна сугестија:

1. 999 - 1153/2019, од 04.06.2019.god., Јелена Брковић и Јелена Николић, Градска управа Крушевац



Комисија за планове Града Крушевца је на **65. седници**, дана 22.07.2019. године, по разматрању 3. тачке дневног реда – Усвајање Извештаја о обављеном раном јавном увиду Плана детаљне регулације „Мудраковац 5“ у Крушевцу, донела следећи:

ЗАКЉУЧАК

I Усваја се Извештај о обављеном раном јавном увиду Плана детаљне регулације „Мудраковац 5“ у Крушевцу и упућује се у даљу процедуру, након поступања по примедбама Комисије за планове:

- Допунити изјавом одговорног урбанисте,
- Допунити условима Завода за заштиту споменика културе

II Закључак је донет једногласно

Обрађивач плана, Јавно предузеће за урбанизам и пројектовање Крушевац, доставило је Нацрт Плана детаљне регулације „Мудраковац 5“ у Крушевцу, на стручну контролу, 26.11.2019. год.

На **75. седници** Комисије, одржаној 03.12.2019. год., 6. тачка дневног реда била је - Стручна контрола нацрта Плана детаљне регулације „Мудраковац 5“ у Крушевцу, пре јавног увида .

Представник Одељења за урбанизам и грађевинарство - Биљана Милић, дипл. инж. арх., присутне је упознала са хронологијом израде Плана.

Након тога је одговорни урбаниста Саша Радојевић, дипл. инж. арх., присутнима детаљно образлагао нацрт Плана детаљне регулације „Мудраковац 5“ у Крушевцу.

Након дискусије и обављеног гласања, Комисија за планове Града Крушевца је на **75. седници**, дана 03.12.2019. године, по разматрању 6. тачке дневног реда – Стручна контрола нацрта Плана детаљне регулације „Мудраковац 5“ у Крушевцу, пре јавног увида, донела следећи:

ЗАКЉУЧАК

I Нацрт Плана детаљне регулације „Мудраковац 5“ у Крушевцу, упутити у даљу процедуру, после поступања по примедбама Комисије:

- Недостаје изјава одговорног урбанисте и општи део ;
- У текстуалном делу (Одељак 4.7. и др.) уместо термина "јавно земљиште" треба користити прописани термин "површине јавне намене" ;
- У одељку 4.2. Локације за које је обавезна израда урбанистичких пројеката, наводи се обавезна израда УП за "тргове, скверове", али исти нису планирани у обухвату, па навод треба проверити и евентуално кориговати;
- У делу електроенергетике, дефинисати места за трафо станице ;
- урадити графички прилог "Детаљна намена површина" у обухвату плана, како налаже чл.26. Правилника о садржини, начину и поступку израде планских докумената ;



- саобраћајнице које су планиране као слепе, обавезно завршити окретницама;
 - урадити графички прилог "Подела на зоне и целине"
 - допунити актуелним Законом о планирању и изградњи;
 - стр.13. - концепција плана
- Ревидирати текст у делу подела на зоне и целине;
урадити поделу на зоне и целине за предметни ПДР, а не за ПГР;
- стр.13. - на почетку текста навести назив плана, јер тренутно стоји само План Мудраковац;
 - правила уређења писати искључиво за намене које се налазе у обухвату ПДР-а.

II Закључак је донет једногласно

Јавни увид у Нацрт Плана детаљне регулације „Мудраковац 5“ у Крушевцу, трајао је од **10.02.2020.год. до 10.03.2020.год.**

Сва заинтересована лица могла су да изврше јавни увид, дају примедбе и сугестије у писаној форми на изложени Нацрт Плана детаљне регулације „Мудраковац 5“ у Крушевцу, закључно са 10.03.2020.год .

Оглас о јавном увиду објављен је у средствима медија: Радио телевизији Крушевац, листу „Град“, бр.708, од 07.02.2020.год., као и на сајту града Крушевца, у периоду од 10.02.2020.год. до 10.03.2020.год.

У току јавног увида, није достављена ни једна примедба.

III ПРИМЕДБЕ НА НАЦРТ ПЛАНА И ЗАКЉУЧЦИ КОМИСИЈЕ

По завршеном јавном увиду у нацрт Плана детаљне регулације „Мудраковац 5“ у Крушевцу, одржана је 81.седница Комисије за планове, 13.03.2020. године, у згради Градске управе града Крушевца.

Седници су присуствовали чланови Комисије:

1. Александар Цветковић, дипл.ел.инж. - председник Комисије,
2. Чедомир Бачевић, дипл.инж.грађ. - члан, заменик председника,
3. Тијана Аксентијевић-Адамовић, дипл.инж.арх. – члан,
4. Данијела Јаковљевић, дипл.инж.арх. - члан,
5. Предраг Михајловић, дипл.инж.арх. – члан,
6. Гордана Марковић, дипл.инж.грађ. – члан ,
7. Сава Стојановић , дипл.инж.грађ. – члан .

ДНЕВНИ РЕД 81.седнице Комисије за планове Града Крушевца био је следећи:

1. Усвајање Записника са 80. седнице Комисије за планове, одржане 05.03.2020. године ;

10.4.2020

2. Стручна контрола Урбанистичког пројекта за изградњу Меморијалног комплекса на к.п. 2395/2 КО Крушевац (Известилац: ЈП за урбанизам и пројектовање Крушевац, одговорни урбаниста Марина Радовановић, дипл.инж.арх.) ;
3. Усвајање Извештаја о обављеном јавном увиду нацрта Плана детаљне регулације „БИВОЉЕ1“ у Крушевцу (Известилац: ЈП за урбанизам и пројектовање Крушевац, одговорни урбанисти Лидија Богићевић, дипл.инж.арх. и Гордана Недељковић, дипл.инж.арх.) ;
4. Усвајање Извештаја о обављеном јавном увиду нацрта нацра Плана детаљне регулације „БИВОЉЕ2“ у Крушевцу (Известилац: ЈП за урбанизам и пројектовање Крушевац, одговорни урбанисти Лидија Богићевић, дипл.инж.арх. и Гордана Недељковић, дипл.инж.арх.) ;
5. Усвајање Извештаја о обављеном јавном увиду нацрта Плана детаљне регулације „МУДРАКОВАЦ 4“ у Крушевцу (Известилац: ЈП за урбанизам и пројектовање Крушевац, одговорни урбаниста Ана Петровић, дипл.инж.арх.) ;
6. Усвајање Извештаја о обављеном јавном увиду нацрта Плана детаљне регулације „МУДРАКОВАЦ 5“ у Крушевцу (Известилац: ЈП за урбанизам и пројектовање Крушевац, одговорни урбаниста Саша Радојевић, дипл.инж.арх.) ;
7. Разно

За тачку **6.** - Усвајање Извештаја о обављеном јавном увиду нацрта Плана детаљне регулације „МУДРАКОВАЦ 5“ у Крушевцу, представник Одељења за урбанизам и грађевинарство - Биљана Милић, дипл.инж.арх., присутне је упознала са хронологијом израде Плана и обавестила их да у току јавног увида, који се обавио од 10.02.2020.год. до 10.03.2020.год., није достављена ни једна примедба.

Након тога је одговорни урбаниста, Саша Радојевић, дипл.инж.арх., присутнима образлагао План детаљне регулације „МУДРАКОВАЦ 5“ у Крушевцу .

Након дискусије и обављеног гласања, Комисија за планове Града Крушевца је на **81. седници**, одржаној 13.03.2020.године, по разматрању **6.тачке** дневног реда – Усвајање Извештаја о обављеном јавном увиду нацрта Плана детаљне регулације „МУДРАКОВАЦ 5“ у Крушевцу, донела следећи :

ЗАКЉУЧАК

I Усваја се Извештај о обављеном јавном увиду нацрта Плана детаљне регулације „МУДРАКОВАЦ 5“ у Крушевцу и упућује се у даљу процедуру.

II Закључак је донет једногласно



Извештај о јавном увиду нацрта Плана детаљне регулације „МУДРАКОВАЦ 5“ у Крушевцу, урађен је на основу: Записника са **65. седнице**, од дана 22.07.2019. године, по разматрању 3.тачке дневног реда, Записника са **75.седнице**, одржане 03.12.2019.год., 6.тачка дневног реда као и Записника са **81. седнице**, одржане 13.03.2020.године, по разматрању 6.тачке дневног реда, а који је саставни део овог Извештаја о јавном увиду.

У Крушевцу,
13.03.2020.године



Председник Комисије за планове
Александар Цветковић, дипл.ел.инж.

Чланови Комисије за планове:

Чедомир Бачевић, дипл.инж.грађ. - заменик председника,

Тијана Аксентијевић-Адамовић, дипл.инж.арх.

Данијела Јаковљевић, дипл.инж.арх.

Гордана Марковић, дипл.инж.грађ.

Предраг Михајловић, дипл.инж.арх.

Сава Стојановић, дипл.инж.грађ.

НАЧЕЛНИК ГРАДСКЕ УПРАВЕ
П.О. НАЧЕЛНИК ОДЕЉЕЊА

Ивана Пајић, дипл.правник
