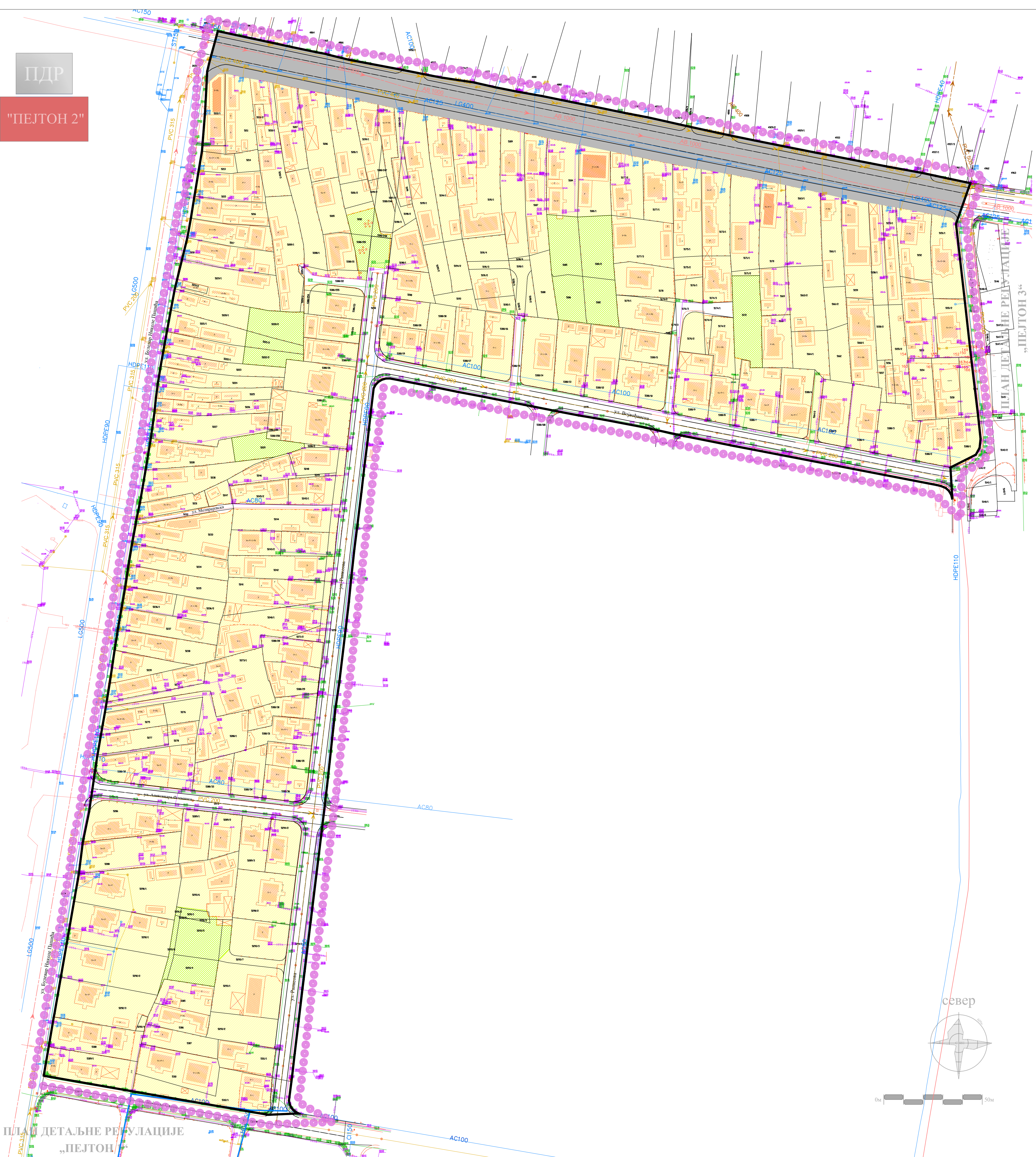


ПДР
"ПЕЛТОН 2"



ЛЕГЕНДА

- ГРАНИЦА ПЛАНА
- граница катастарске парцеле
- фактичко стање
- П спратност објеката - постојећа
- јавни пут - постојећи
- улица у насељу - постојећа
- ПОРОДИЧНО СТАНОВАЊЕ
- НЕИЗГРАЂЕНЕ ПОВРШИНЕ
- постојећи водовод
- постојећа канализација отпадних вода
- постојећи електо енергетски водови
- постојећи водови телекомуникација
- гасоводна мрежа




ГРАД КРУШЕВАЦ



положај планског подручја
у односу на план вишег реда

ОБЕРАВА
Преселени Комисије за планове
Орган надлежан за послове
урбанистичког планирања



ЈАВНО ПРЕДУЗЕЋЕ ЗА УРБАНИЗАМ И ПРОЈЕКТОВАЊЕ КРУШЕВАЦ

ПЛАН ДЕТАЛЈНЕ РЕГУЛАЦИЈЕ
"ПЕЛТОН 2"
У КРУШЕВЦУ

графички прилог:

ПОСТОЈЕЋА НАМЕНА ПОВРШИНА

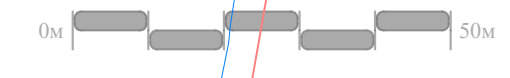
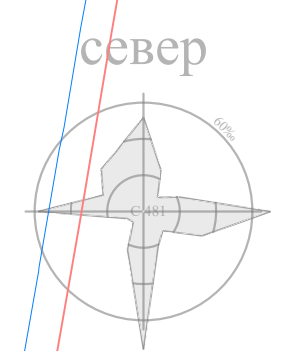
руководилац израде:
одговорни урбаниста:
Биљана Тимотијевић Арсић, дип.инж.арх.

размера:
1:1000

Сл.лист Града Крушевца, бр.
17/22

лист:
01

ПЛАН ДЕТАЛЈНЕ РЕГУЛАЦИЈЕ
"ПЕЛТОН 2"





положај планског подручја
у односу на план вишег рада

ЛЕГЕНДА

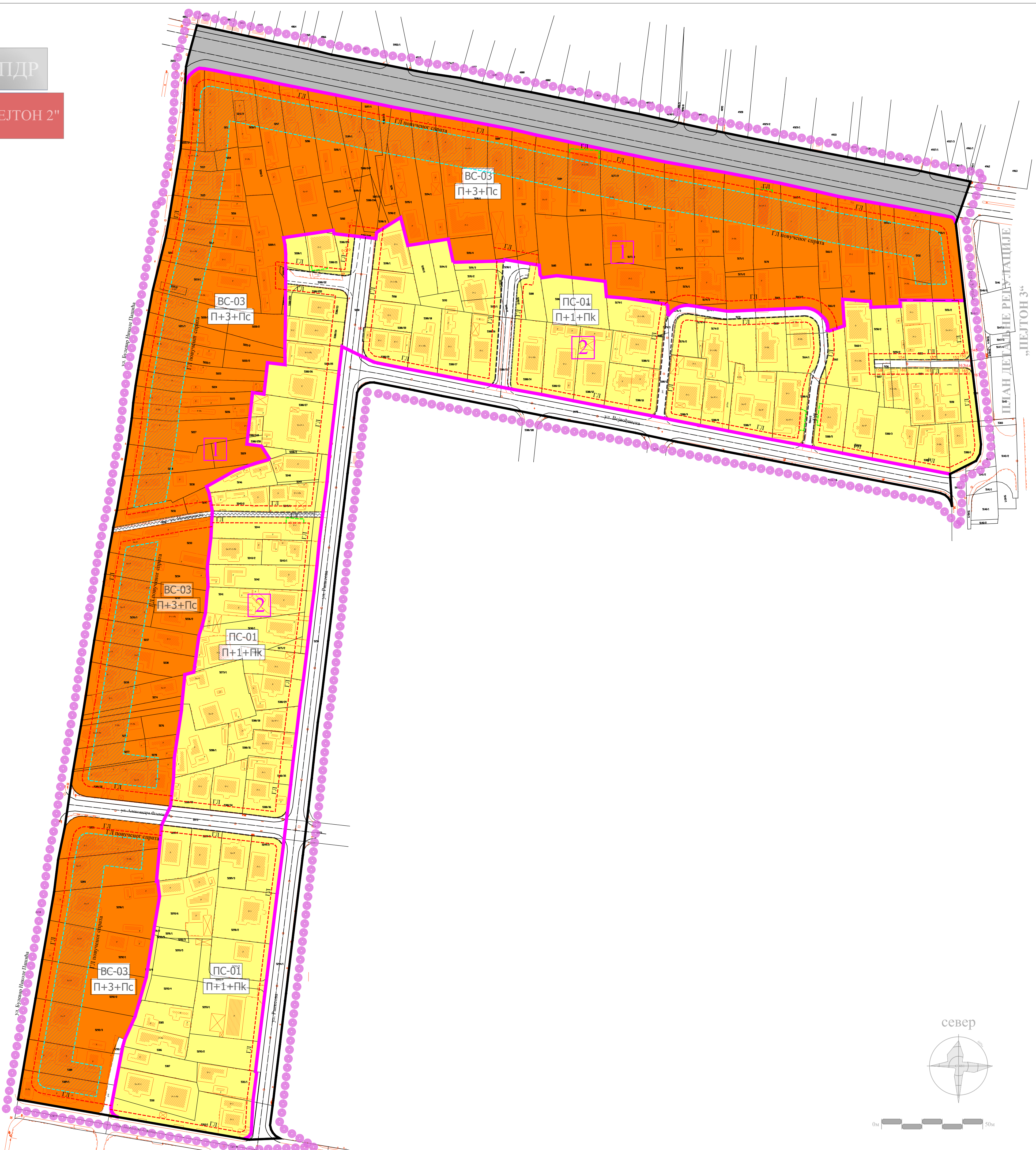
- ГРАНИЦА ПЛАНА
- граница урбаничке зоне
- граница катастарске парцеле
- фактичко стање
- регулациона линија
- површина у којој је дозвољена изградња повученог спрата
- грађевинска линија
- грађевинска линија повученог спрата
- грађевинска линија изграђених објеката која се задржава
- спратност објеката - постојећа
- спратност објеката - планирана

**ПОВРШИНЕ И ОБЈЕКТИ
ЈАВНИХ НАМЕНА**

- САОБРАЋАЈНИЦЕ**
- јавни пут - постојећи
 - улица у насељу - постојећа
 - улица у насељу - планирана
 - пешачка стаза - планирана

**ПОВРШИНЕ И ОБЈЕКТИ
ОСТАЛИХ НАМЕНА**

- ВИШЕПОРОДИЧНО СТАНОВАЊЕ
- ПОРОДИЧНО СТАНОВАЊЕ



ПЛАН ДЕТАЉНЕ РЕГУЛАЦИЈЕ
„ПЕЈТОН 2“

ОБЕРАВА
Прецесни Комисије за планове

Орган надлежан за послове
урбанистичког планирања

ЈАВНО ПРЕДУЗЕЋЕ ЗА УРБАНИЗАМ И ПРОЈЕКТОВАЊЕ КРУШЕВАЦ


ПЛАН ДЕТАЉНЕ РЕГУЛАЦИЈЕ
"ПЕЈТОН 2"
У КРУШЕВЦУ

графички прилог:

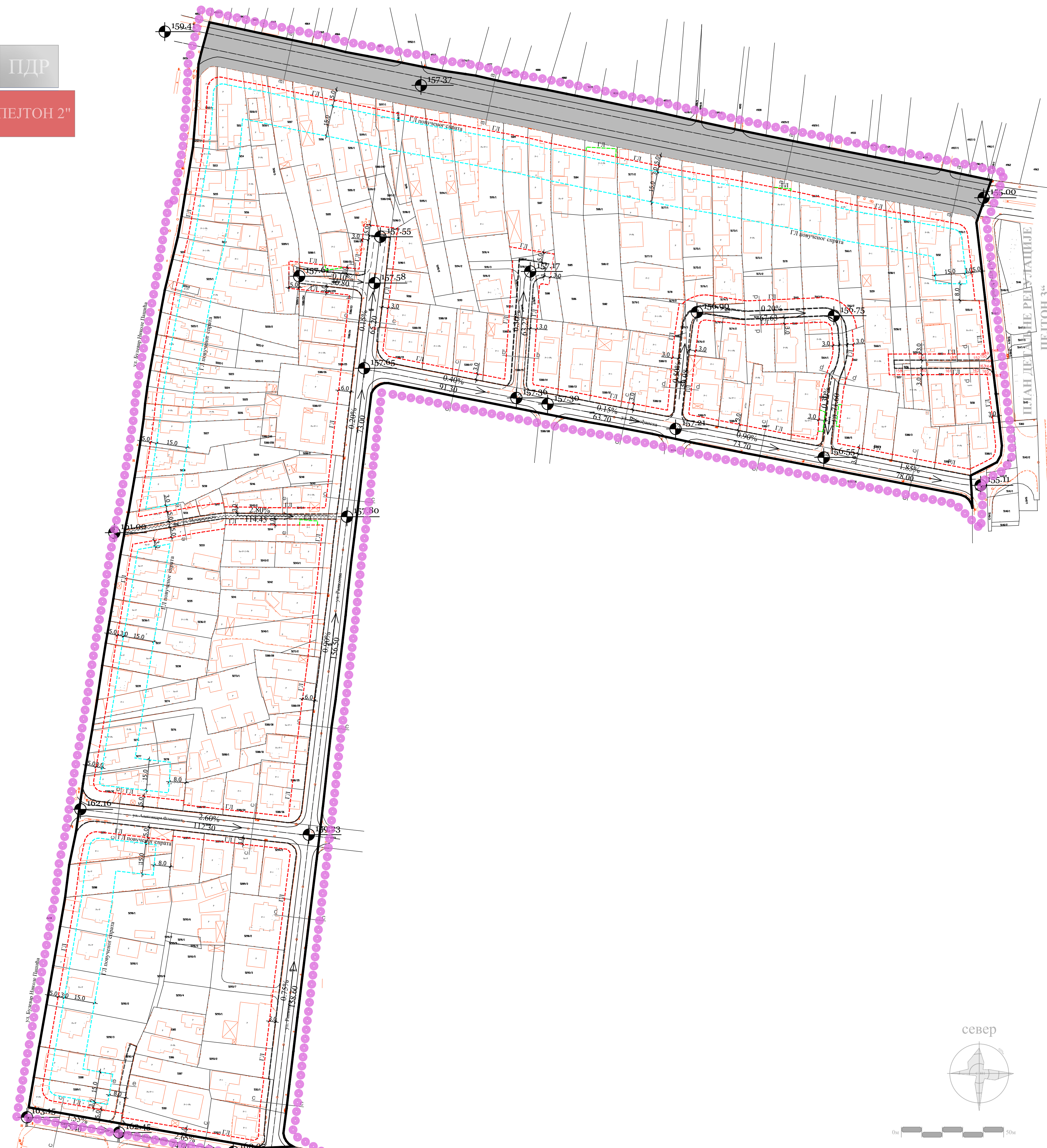
ПЛАН НАМЕНЕ ПОВРШИНА

руководилац израде:
одговорни урбаниста:
Биљана Тимотијевић Арсић, дип.инж.арх.

размера: **1:1000** Сл.лист Града Крушевца, бр. **17/22** лист: **02**



положај планског подручја
у односу на план вишег рада



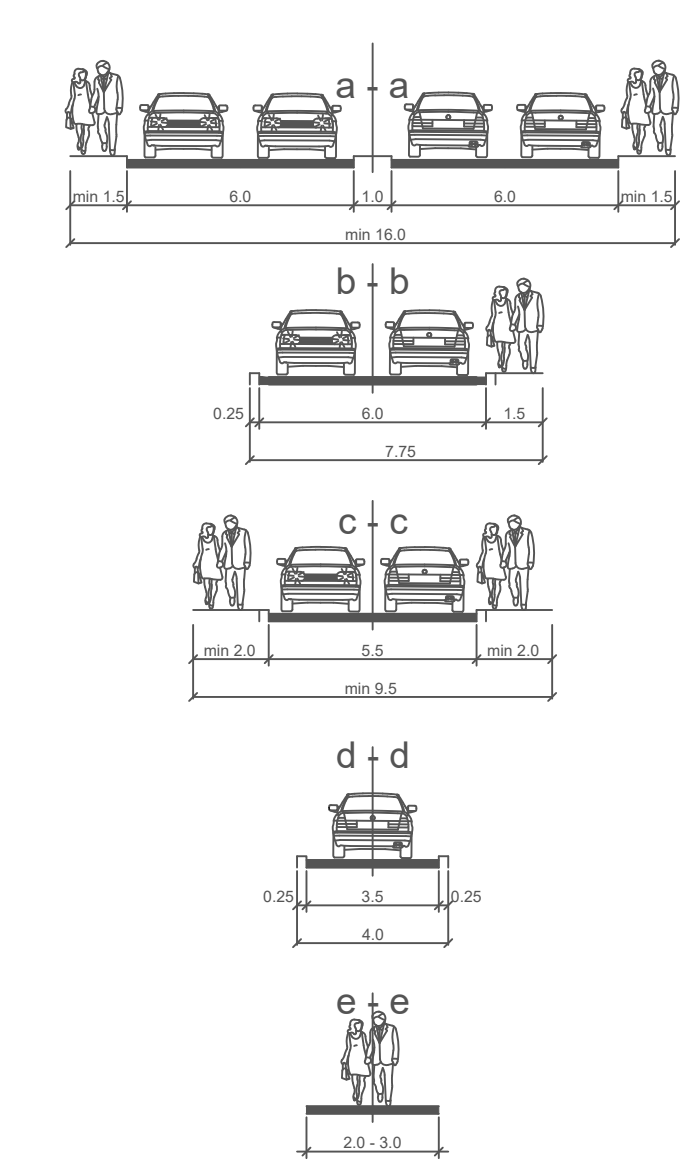
ЛЕГЕНДА

- ГРАНИЦА ПЛАНА
- граница катастарске парцеле
- фактичко стање
- регулациона линија
- грађевинска линија
- грађевинска линија повученог спрата
- грађевинска линија изграђених објеката која се задржава
- спратност објеката - постојећа
- спратност објеката - планирана

**ПОВРШИНЕ И ОБЈЕКТИ
ЈАВНИХ НАМЕНА**

- САОБРАЋАЈНИЦЕ**
- јавни пут - постојећи
 - улица у насељу - постојећа
 - улица у насељу - планирана
 - пешачка стаза - планирана

**КАРАКТЕРИСТИЧНИ
ПОПРЕЧНИ ПРОФИЛИ САОБРАЋАЈНИЦА**



ОБЕРАВА
Председник Комисије за планирање
Органи надлежни за послове
урбанистичког планирања



ЈАВНО ПРЕДУЗЕЋЕ ЗА УРБАНИЗАМ И ПРОЈЕКТОВАЊЕ КРУШЕВАЦ

ПЛАН ДЕТАЉНЕ РЕГУЛАЦИЈЕ
"ПЕЛТОН 2"
У КРУШЕВЦУ

графички прилог:
**ПЛАН САОБРАЋАЈНИЦА И
РЕГУЛАЦИОНО-НИВЕЛАЦИОНИ ПЛАН**

руководилац израде:
одговорни урбаниста:
Биљана Тимотијевић Арсић, дипл.инж.арх.

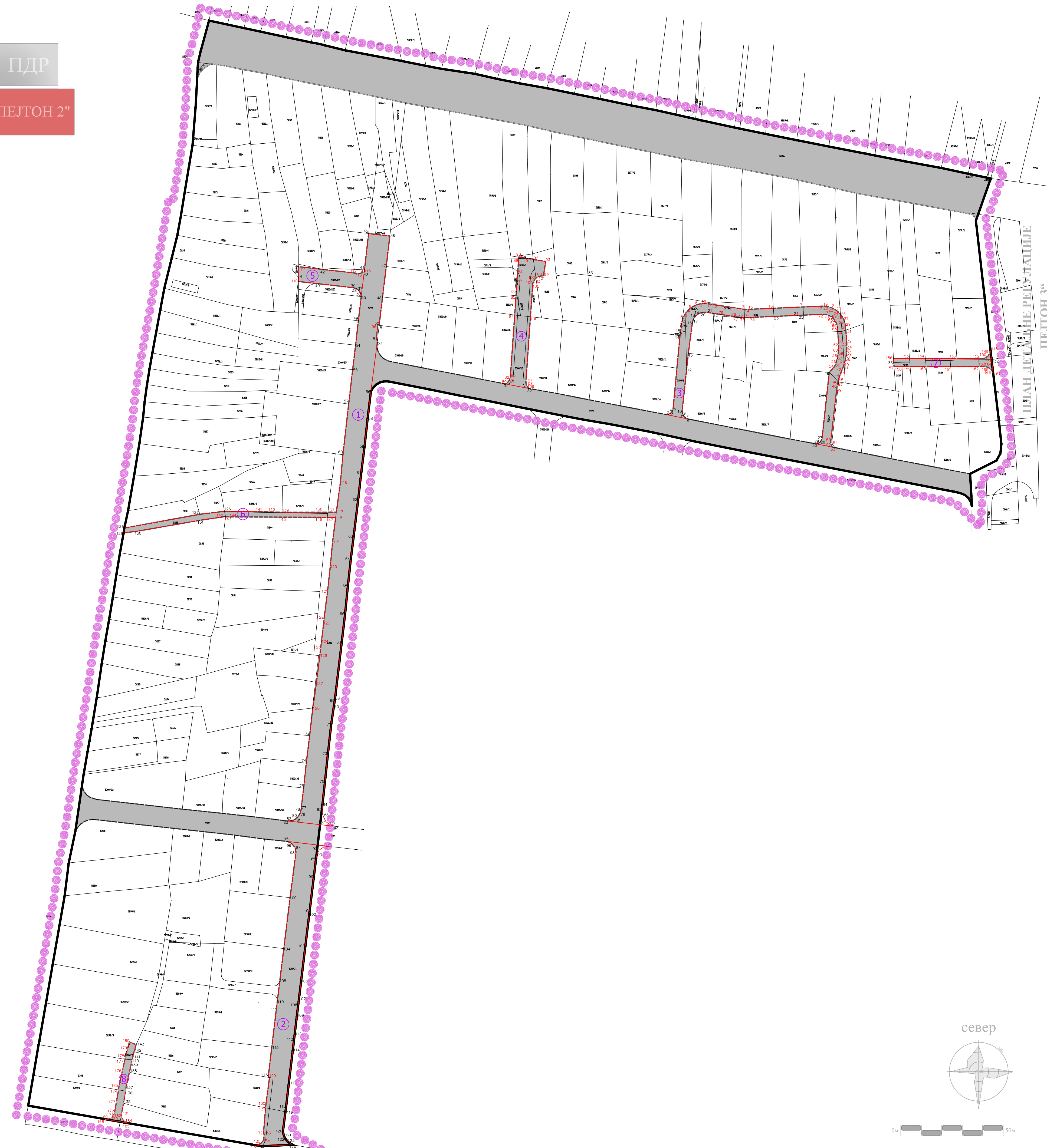
обрађивачи:
Милош Шелмић, маг.инж.саобр.
Ирена Петровић, дипл.инж.грађ.

размера:
1:1000

Сл.лист Града Крушевца, бр.
17/22

лист:
03





ЛЕГЕНДА

- ГРАНИЦА ПЛАНА
- граница катастарске парцеле
- граница парцеле јавне намене=регулационе

ПОВРШИНЕ И ОБЈЕКТИ ЈАВНЕ НАМЕНЕ

- јавне саобраћајне површине
- површине остале намене

- ④ ознака новоформиране грађевинске парцеле јавне намене
- 94 ознаке новопројектованих тачака
- 33 ознаке катастарских тачака које задржавају координате



ГРАД КРУШЕВАЦ



положај планског подручја у односу на план вишег рада

ОБЕРАВА
Председник Комисије за планирање
Орган надлежан за послове урбанистичког планирања



ЈАВНО ПРЕДУЗЕЋЕ ЗА УРБАНИЗАМ И ПРОЈЕКТОВАЊЕ КРУШЕВАЦ

ПЛАН ДЕТАЉНЕ РЕГУЛАЦИЈЕ
"ПЕЈТОН 2"
У КРУШЕВЦУ

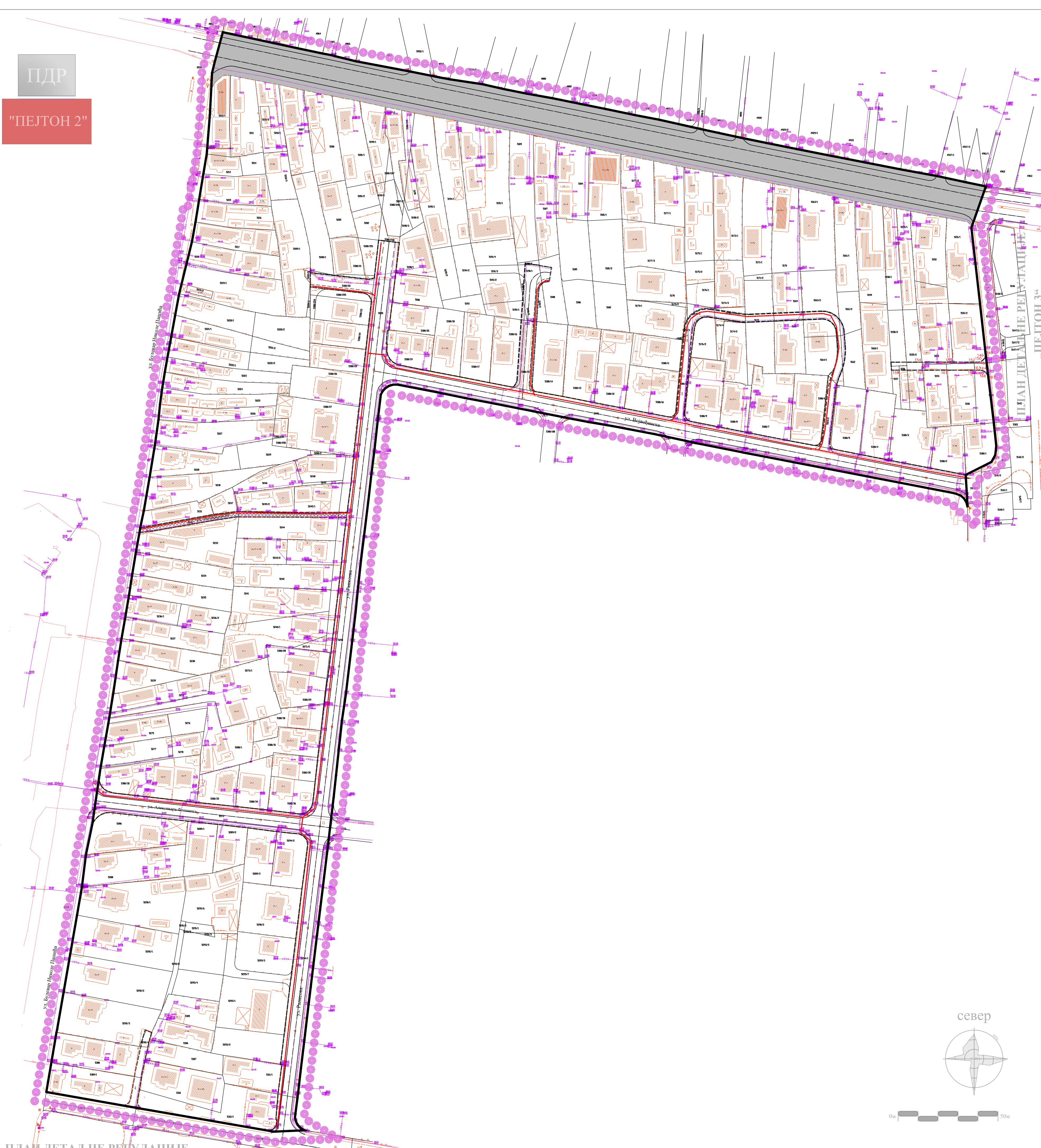
графички прилог:
ПЛАН ГРАЂЕВИНСКИХ ПАРЦЕЛА
са аналитичко-геодетским елементима за обележавање

руководилац израде:
одговорни урбаниста:
Биљана Тимотијевић Арсић, дипл.инж.арх.

израда: "ГЕОУРБАН" ДОО
обрађивач:
Милица Дивац, мастер геод.инж.
директор:
Милица Дивац, мастер геод.инж.

размера: 1:1000
Сл.лист Града Крушевца, бр. 17/22
лист: 04

ПДР
"ПЕЛТОН 2"



ЛЕГЕНДА

- ГРАНИЦА ПЛАНА
- граница катастарске парцеле
- фактичко стање
- - - регулациона линија
- постојећи електо енергетски водови
- постојећи водови телекомуникација
- планирани електо енергетски водови
- планирани водови телекомуникација



ГРАД КРУШЕВАЦ



положај планског подручја
у односу на план вишег рада

ОБЕРАВА
Председник Комисије за планирање
Орган надлежан за послове
урбанистичког планирања



ЈАВНО ПРЕДУЗЕЋЕ ЗА УРБАНИЗАМ И ПРОЈЕКТОВАЊЕ КРУШЕВАЦ

ПЛАН ДЕТАЉНЕ РЕГУЛАЦИЈЕ
"ПЕЛТОН 2"
У КРУШЕВЦУ

графички прилог:
**ПЛАН ЕЛЕКТРОЕНЕРГЕТИКЕ И
ТЕЛЕКОМУНИКАЦИЈА**

руководилац израде:
одговорни урбаниста:
Билјана Тимотијевић Арсић, дипл.инж.арх.

одговорни урбаниста:
Слободан Николић, дипл.инж.ел.
одговорни урбаниста:
Драгослав Радојевић, дипл.инж.ел.

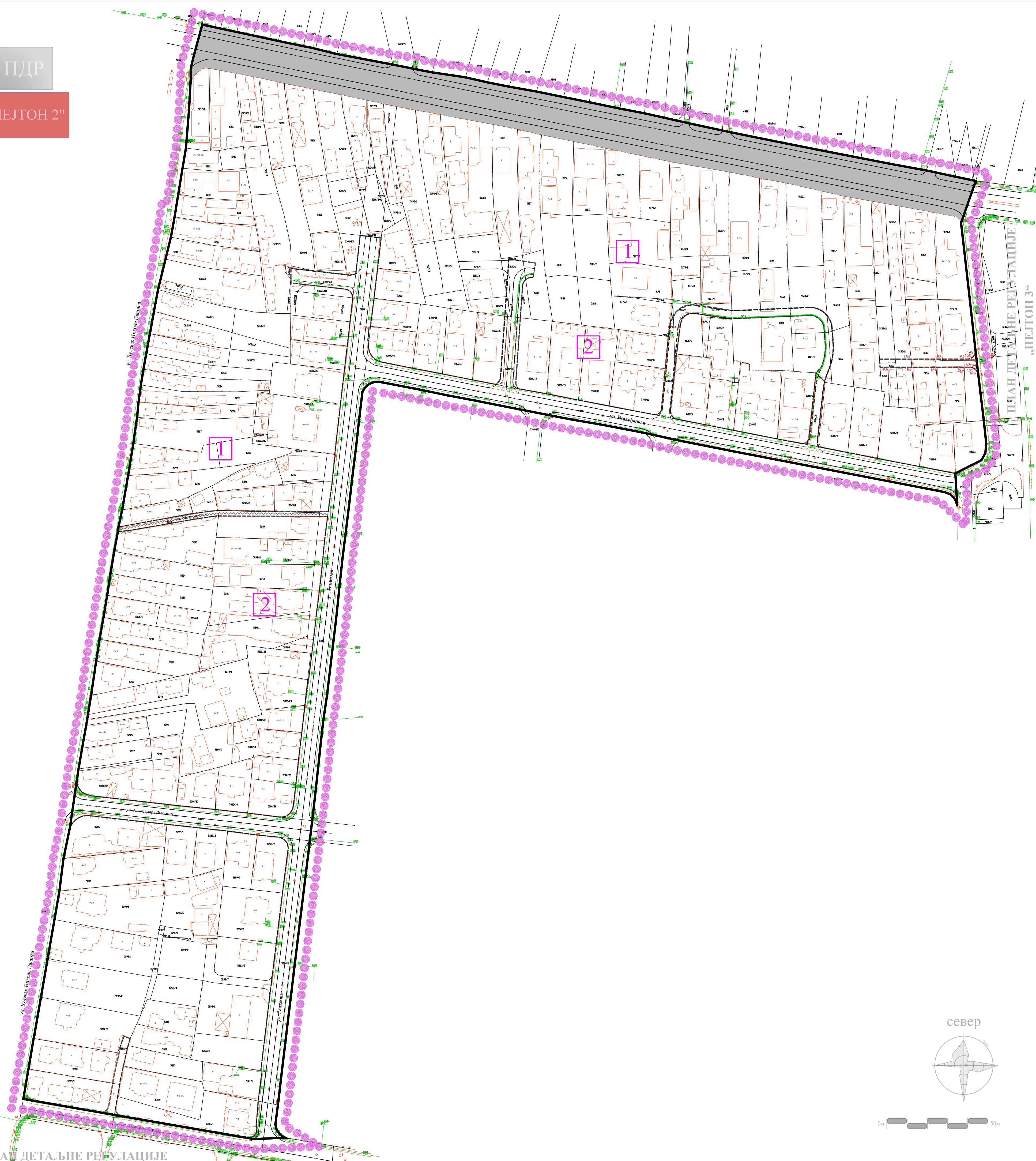
размера: **1:1000** Ст.лист Града Крушевца, бр. **17/22** лист: **06**



ПЛАН ДЕТАЉНЕ РЕГУЛАЦИЈЕ

ПДР

"ПЕЛТОН 2"



ЛЕГЕНДА

- ГРАНИЦА ПЛАНА
- граница катастарске парцеле
- фактичко стање
- регулациона линија

- постојећа дистрибутивна гасоводна мрежа
- планирана гасоводна мрежа



ГРАД КРУШЕВАЦ



положај планског подручја
у односу на план вишег рада

ОБЕРАВА
Председни Комисије за планове

Орган надлежан за послове
урбанистичког планирања



ЈАВНО ПРЕДУЗЕЋЕ ЗА УРБАНИЗАМ И ПРОЈЕКТОВАЊЕ КРУШЕВАЦ

ПЛАН ДЕТАЉНЕ РЕГУЛАЦИЈЕ
"ПЕЛТОН 2"
У КРУШЕВЦУ

графички прилог:
ПЛАН ГАСИФИКАЦИЈЕ

руководилац израде:
одговорни урбаниста:
Биљана Тимотијевић Арсић, дипл.инж.арх.

обрађивач:
Миљан Марковић, маш.инж.

размера: **1:1000** Сл.лист Града Крушевца, бр. **17/22** лист: **07**

ПЛАН ДЕТАЉНЕ РЕГУЛАЦИЈЕ

