

ПДР
РАСАДНИК
СЕВЕР

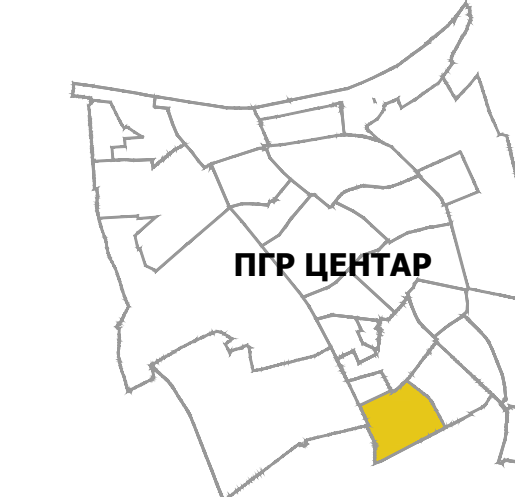
ПДР измене и допуне дела ДУП-а Трг расинских партизана 1.фаза дела измененог и допуњеног РП-а СРЦ блок СХ1 (5/03)

шематски приказ функционалних целина



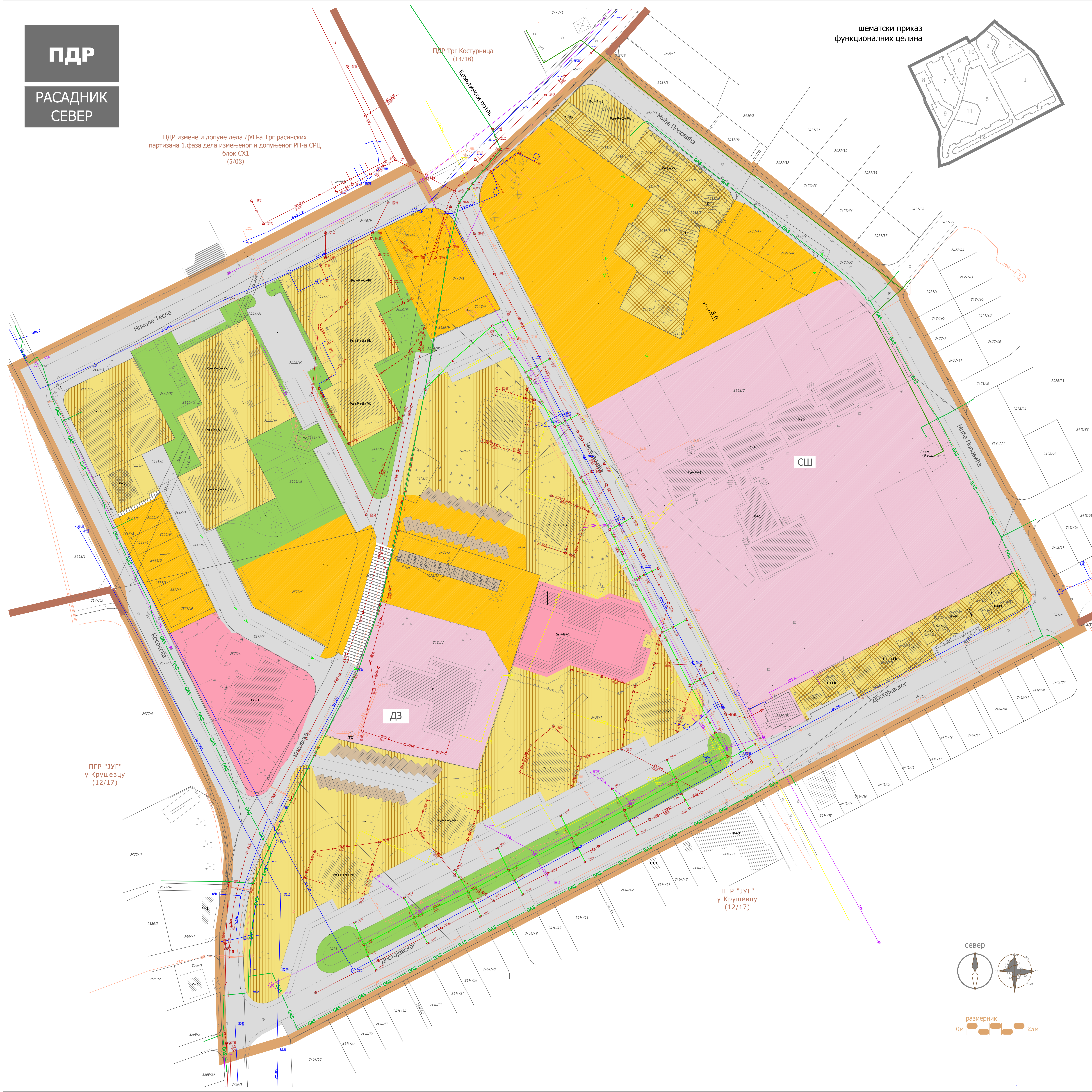
ГРАД КРУШЕВАЦ

ПЛАН ДЕТАЉНЕ РЕГУЛАЦИЈЕ
"РАСАДНИК СЕВЕР"
У КРУШЕВЦУ



ЛЕГЕНДА

- ГРАНИЦА ПЛАНА
- граница катастарске парцеле
- фактичко стање
- П+1** спратност објекта - постојећа
- вишепородично становање
- породично становање
- комерцијалне делатности
- јавне функције
- ДЗ дечија заштита
- СШ средња школа
- јавно склониште
- гараже - постојеће
- САОБРАЋАЈНЕ ПОВРШИНЕ
- НЕИЗГРАЂЕНЕ ПОВРШИНЕ
- пешачка стаза
- постојећи електроенергетски водови
- постојећи водови телекомуникација
- постојећи водовод
- постојећа фекална канализација
- постојећи топлотвод



ПГР "ЈУГ" у Крушевцу (12/17)

ПГР "ЈУГ" у Крушевцу (12/17)

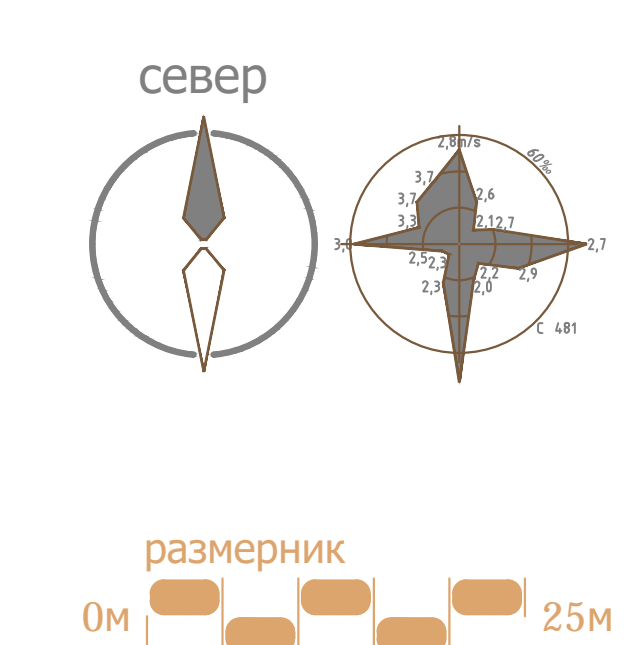
ОПШТИНА ГРАДА КРУШЕВАЦА
ПРОЈЕКЦИЈА

ЈАВНО ПРЕДУЗЕЋЕ ЗА УРБАНИЗАМ И ПРОЈЕКТОВАЊЕ
Крушевац

графички прилог:
ПОСТОЈЕЋА НАМЕНА ПОВРШИНА

руководилац израде:
Биљана Тимотијевић Арсић
ДИП.ИНЖ.АРХ.

размера: 1 : 500	док. бр. (вер.): Н.1.	лист: 1
----------------------------	---------------------------------	-------------------



ПДР
РАСАДНИК СЕВЕР

ПДР измене и допуне дела ДУП-а Трг расинских партизана 1. фаза дела измењеног и допуњеног РП-а СРЦ блок СХ1 (5/03)

ПДР Трг Костурница (14/16)

шематски приказ функционалних целина



ПГР "ЈУГ" у Крушевцу (12/17)

ПГР "ЈУГ" у Крушевцу (12/17)



ГРАД КРУШЕВАЦ

ПЛАН ДЕТАЉНЕ РЕГУЛАЦИЈЕ "РАСАДНИК СЕВЕР" у КРУШЕВЦУ



ЛЕГЕНДА

- ГРАНИЦА ПЛАНА
- граница блока
- (1-12) ознака блока
- граница катастарске парцеле
- фактичко стање
- грађевинска линија
- грађевинска линија изграђених објеката која се задржава
- П+1 спратност објеката - постојећа
- спратност објеката - планирана
- објекти који се уклањају

ПОВРШИНЕ И ОБЈЕКТИ ЈАВНИХ НАМЕНА

САОБРАЋАЈНИЦЕ

- саобраћајне површине и ванулични паркинг простор
- пешачка стаза

ЈАВНЕ ФУНКЦИЈЕ

- јавне функције
- ДЗ дечија заштита
- СШ средња школа
- јавно склониште

КОМУНАЛНЕ ДЕЛАТНОСТИ

- комунална инфраструктура

ЈАВНО ЗЕЛЕНИЛО

- зеленило у стамбеним зонама
- парк

ПОВРШИНЕ И ОБЈЕКТИ ОСТАЛИХ НАМЕНА

- вишепородично становање
- породично становање
- комерцијалне делатности
- гараже - постојеће

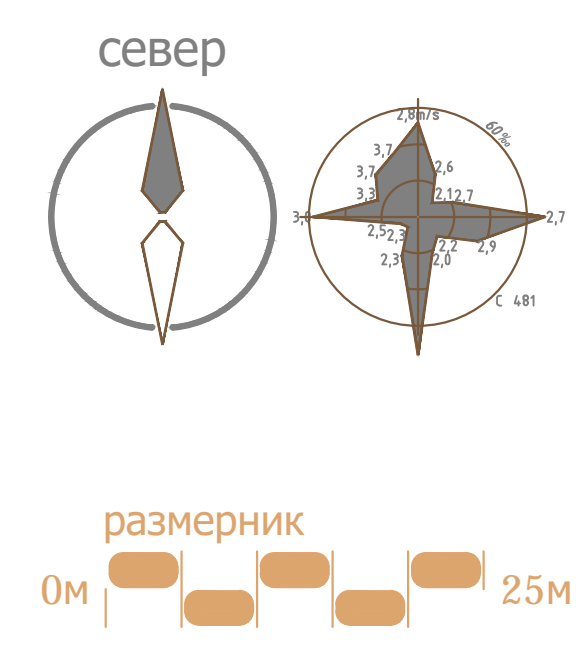
ОПШТИНА ГРАДА КРУШЕВЦА
ПРОЈЕКЦИЈА

ЈАВНО ПРЕДУЗЕЋЕ ЗА УРБАНИЗАМ И ПРОЈЕКТОВАЊЕ Крушевац

графички прилог:
ПЛАНИРАНА НАМЕНА ПОВРШИНА

руководилац израде:
Биљана Тимотијевић Арсић
ДИП.ИНЖ.АРХ.

размера: **1 : 500** док. бр. (вер.): **Н.1.2.** лист: **2**

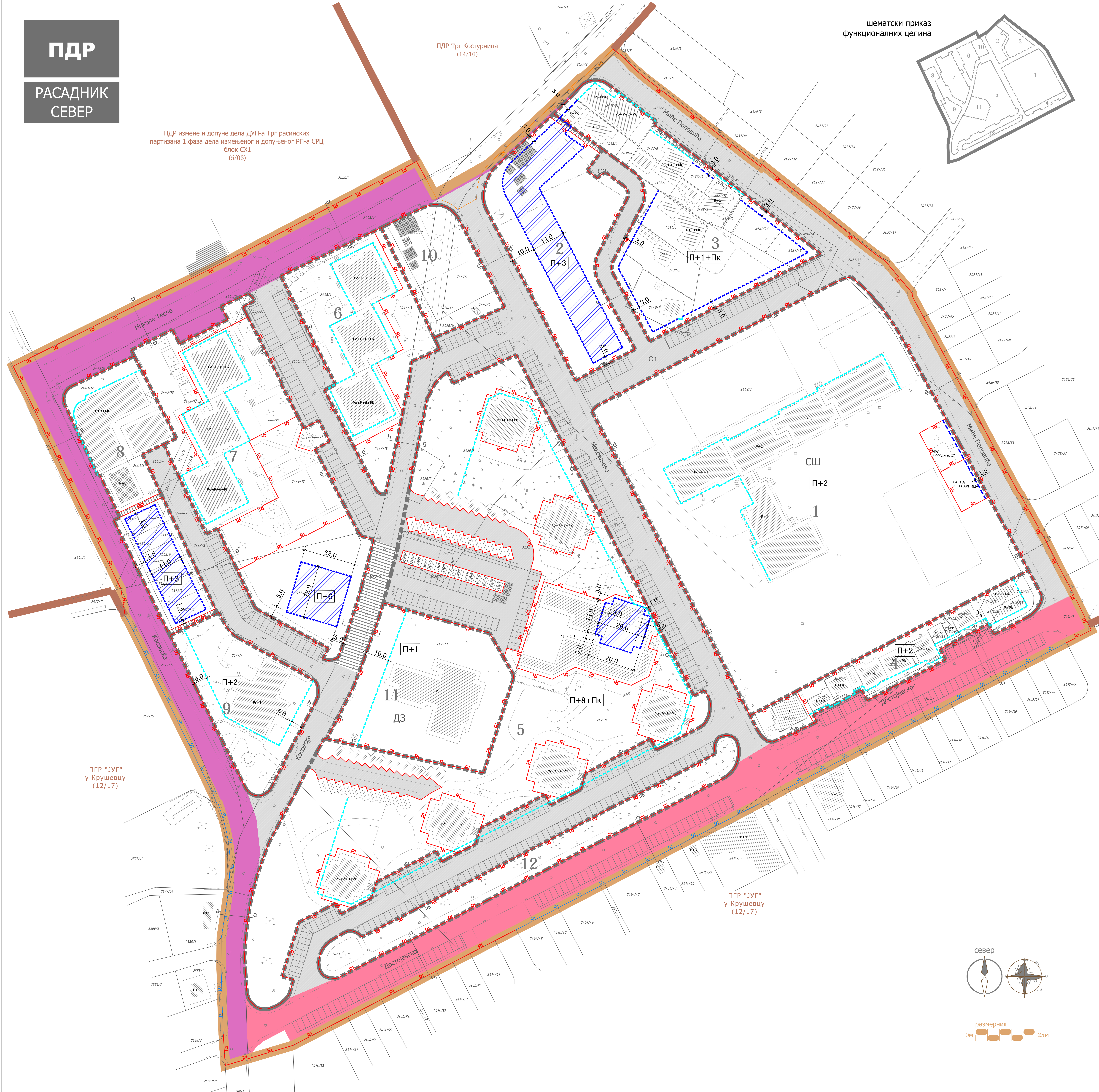


ПДР
РАСАДНИК
СЕВЕР

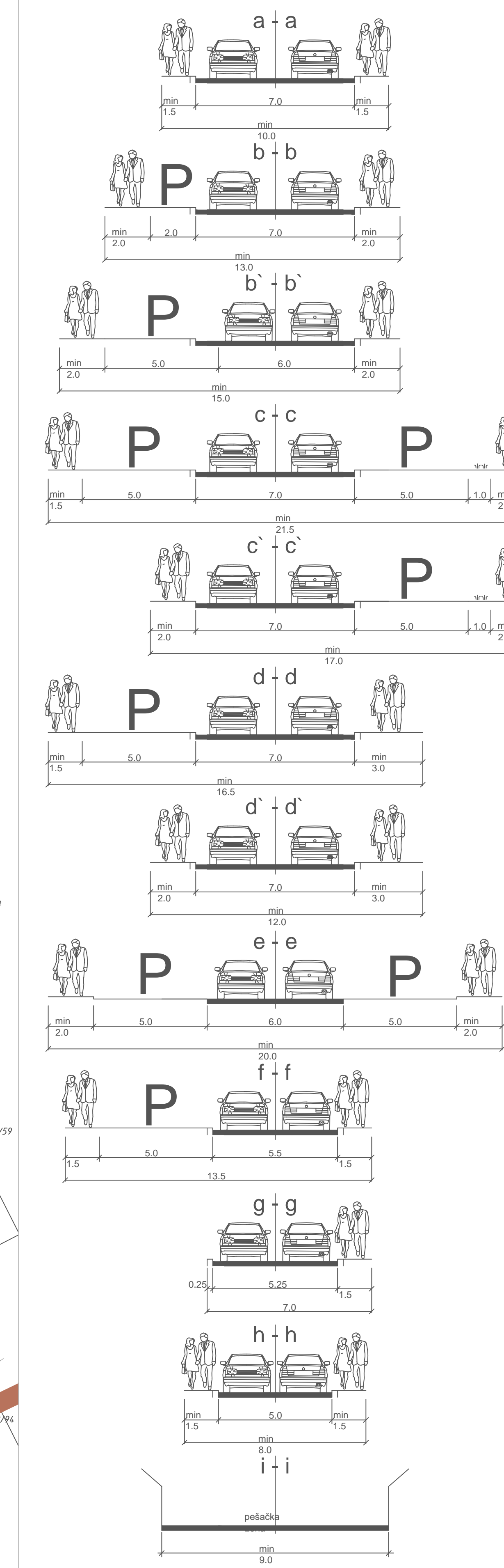
ПДР измене и допуне дела ДУП-а Трг расадник партизана 1. фаза измененог и допуњеног РП-а СРЦ блок СХ1 (5/03)

ПДР Трг Костурница (14/16)

шематски приказ функционалних целина



КАРАКТЕРИСТИЧНИ ПОПРЕЧНИ ПРОФИЛИ САОБРАЋАЈНИЦА



ГРАД КРУШЕВАЦ

ПЛАН ДЕТАЛНЕ РЕГУЛАЦИЈЕ "РАСАДНИК СЕВЕР" У КРУШЕВЦУ



ЛЕГЕНДА

- ГРАНИЦА ПЛАНА
 - граница блока
 - ознака блока
 - граница катастарске парцеле
 - фактичко стање
 - регулациона линија
 - регулациона линија преузета из ПДР-а "Трг Костурница"
 - регулациона линија преузета из ПДР-а "Југ"
 - грађевинска линија
 - грађевинска линија изграђених објеката која се задржава
 - П+1 спратност објеката - постојећа
 - П+1 спратност објеката - планирана
 - зона за изградњу
 - објекти који се уклањају
-
- САОБРАЋАЈНИЦЕ
 - примарне саобраћајнице
 - секундарне саобраћајнице
 - терцијалне саобраћајнице
 - ванулични паркинг простор
 - пешачка стаза

апсолутна кота планиране саобраћајнице
подужни нагиб саобраћајнице

ОПШТИНА ГРАД КРУШЕВАЦ
градског

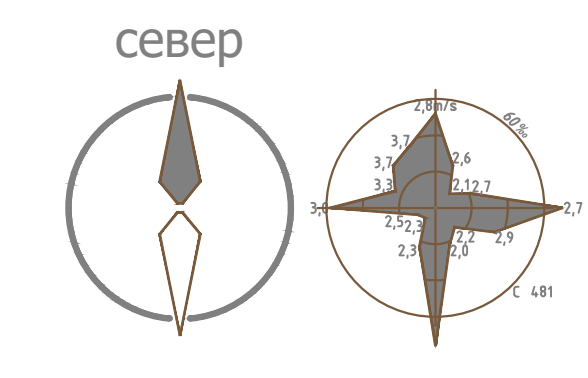
ЈАВНО ПРЕДУЗЕЋЕ ЗА УРБАНИЗАМ И ПРОЈЕКТОВАЊЕ КРУШЕВАЦ

графички прилог:
РЕГУЛАЦИОНО-НИВЕЛАЦИОНИ ПЛАН ЗА ГРАЂЕЊЕ ОБЈЕКТА И САОБРАЋАЈНИХ ПОВРШИНА

руководилац израде:
Биљана Тимотијевић Арсић
дипл.инж.арх.

сарадници:
Предраг Арсић, дипл.инж.саоб.
Милош Шелмић, дипл.инж.саоб.

размера: 1 : 500 док. бр. (вер.): Н.1 лист: 3



размерник
0м 25м

ПДР
РАСАДНИК СЕВЕР

ПДР измене и допуне дела ДУП-а Трг расинских партизана 1. фаза дела измењеног и допуњеног РП-а СРЦ блок СХ1 (5/03)

ШЕМАТСКИ ПРИКАЗ
ФУНКЦИОНАЛНИХ ЦЕЛИНА



ГРАД КРУШЕВАЦ

**ПЛАН ДЕТАЛНЕ РЕГУЛАЦИЈЕ
"РАСАДНИК СЕВЕР"
У КРУШЕВЦУ**



ЛЕГЕНДА

- ГРАНИЦА ПЛАНА
- ГРАНИЦА БЛОКА
- (1-12) ОЗНАКА БЛОКА
- ГРАНИЦА КАТАСТАРСКЕ ПАРЦЕЛЕ
- ФАКТИЧНО СТАЊЕ
- ГРАНИЦА ЈАВНЕ НАМЕНЕ
- ГРАНИЦА ЈАВНЕ НАМЕНЕ ПРЕУЗЕТА ИЗ ПДР-а "Трг Костурница"
- ГРАНИЦА ЈАВНЕ НАМЕНЕ ПРЕУЗЕТА ИЗ ПР-а "Југ"

**ГРАЂЕВИНСКЕ ПАРЦЕЛЕ
ЈАВНЕ НАМЕНЕ**

- грађевинске парцеле саобраћајних површина
- грађевинске парцеле јавних зелених површина
- грађевинске парцеле јавних функција
- грађевинске парцеле комуналних делатности

- 1:2:3... координате новопроектованих тачака
- 1:2:3... катастарске тачке које задржавају координате
- 1:2:3... катастарске тачке које задржавају координате преузете из ПДР Костурница
- 1:2:3... координате тачака преузете из ПДР Костурница
- ① новоформиране грађевинске парцеле



СЈОПШТИНА ГРАДА
КРУШЕВАЦ
ПРОЈЕКТИ

ЈАВНО ПРЕДУЗЕЋЕ ЗА УРБАНИЗАМ И ПРОЈЕКТОВАЊЕ
Крушевац

графички прилог:
ПЛАН ГРАЂЕВИНСКИХ ПАРЦЕЛА ЗА ЈАВНЕ НАМЕНЕ
(са аналитичко-геодетским елементима за обележавање)

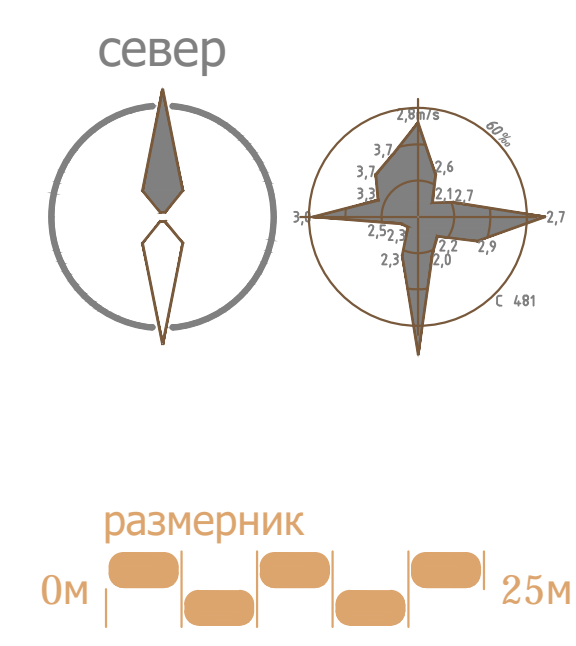
руководилац израде:
Биљана Тимотијевић Арсић
дипл.инж.арх.

израда аналитичко-геодетских елемената:
стручна особа:
Милица Дивац, мастер геод.инж.
директор:
Милица Дивац, мастер геод.инж.

размера:
1 : 500

док. бр. (вер.):
Н. 1.

лист:
4



ПДР
РАСАДНИК СЕВЕР

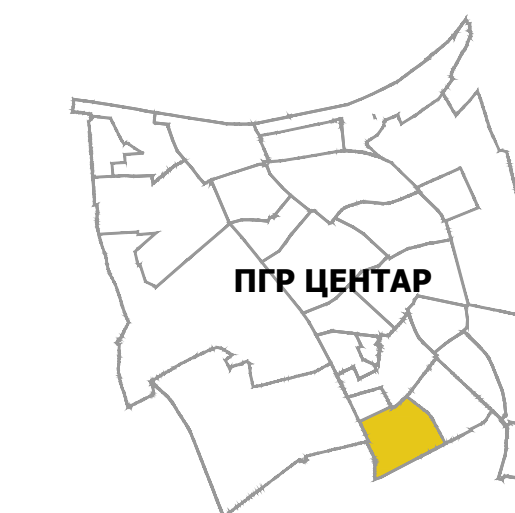
ПДР измене и допуне дела ДУП-а Трг расинских партизана 1. фаза измененог и допуњеног РП-а СРЦ блок СХ1 (5/03)

шематски приказ функционалних целина



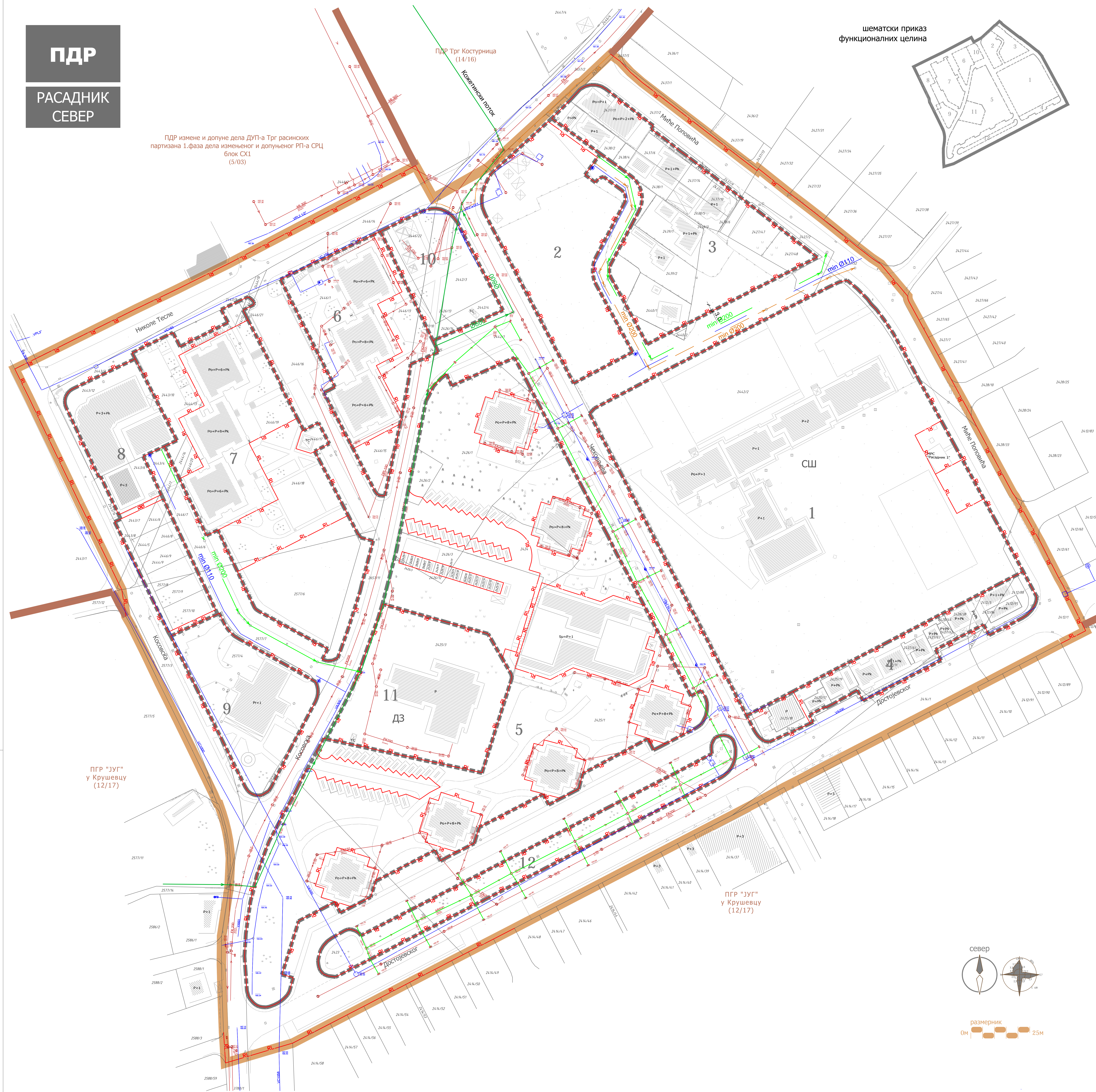
ГРАД КРУШЕВАЦ

ПЛАН ДЕТАЉНЕ РЕГУЛАЦИЈЕ
"РАСАДНИК СЕВЕР"
У КРУШЕВЦУ



ЛЕГЕНДА

- ГРАНИЦА ПЛАНА
 - граница блока
 - (1-12) ознака блока
 - граница катастарске парцеле
 - фактичко стање
 - регулациона линија
 - регулациона линија преузета из ПДР-а "Трг Костурница"
 - регулациона линија преузета из ПГР-а "Југ"
 - П+1 спратност објекта - постојећа
-
- постојећи водовод
 - постојећа канализација отпадних вода
 - постојећа атмосферска канализација
 - постојећи регулисан Кожетиски поток (затворен кан)
 - планирани водовод
 - планирана канализација отпадних вода
 - планирана атмосферска канализација
 - планирана траса регулисаног Кожетинског потока
 - планирани надземни хидрант



СЈОПШТИНА ГРАДА
КРУШЕВАЦА
ПРОЈЕКТИРАЊЕ

ЈАВНО ПРЕДУЗЕЋЕ ЗА УРБАНИЗАМ И ПРОЈЕКТОВАЊЕ
Крушевац

графички прилог:
ВОДОВОДНА И КАНАЛИЗАЦИОНА МРЕЖА И ОБЈЕКТИ

руководилац израде:
Биљана Тимотијевић Арсић
дипл.инж.арх.

сарадник:
одговорни урбаниста:
Славица Николић, дипл.инж.грађ.

размера: **1 : 500** док. бр. (вер.): **Н. 1.** лист: **5**

ПДР
РАСАДНИК
СЕВЕР

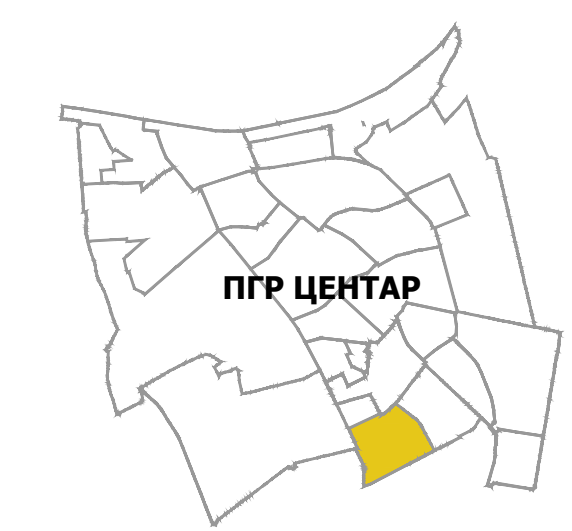
ПДР измене и допуне дела ДУП-а Трг расинских партизана 1. фаза дела измененог и допуњеног РП-а СРЦ блок СХ1 (5/03)

шематски приказ функционалних целина



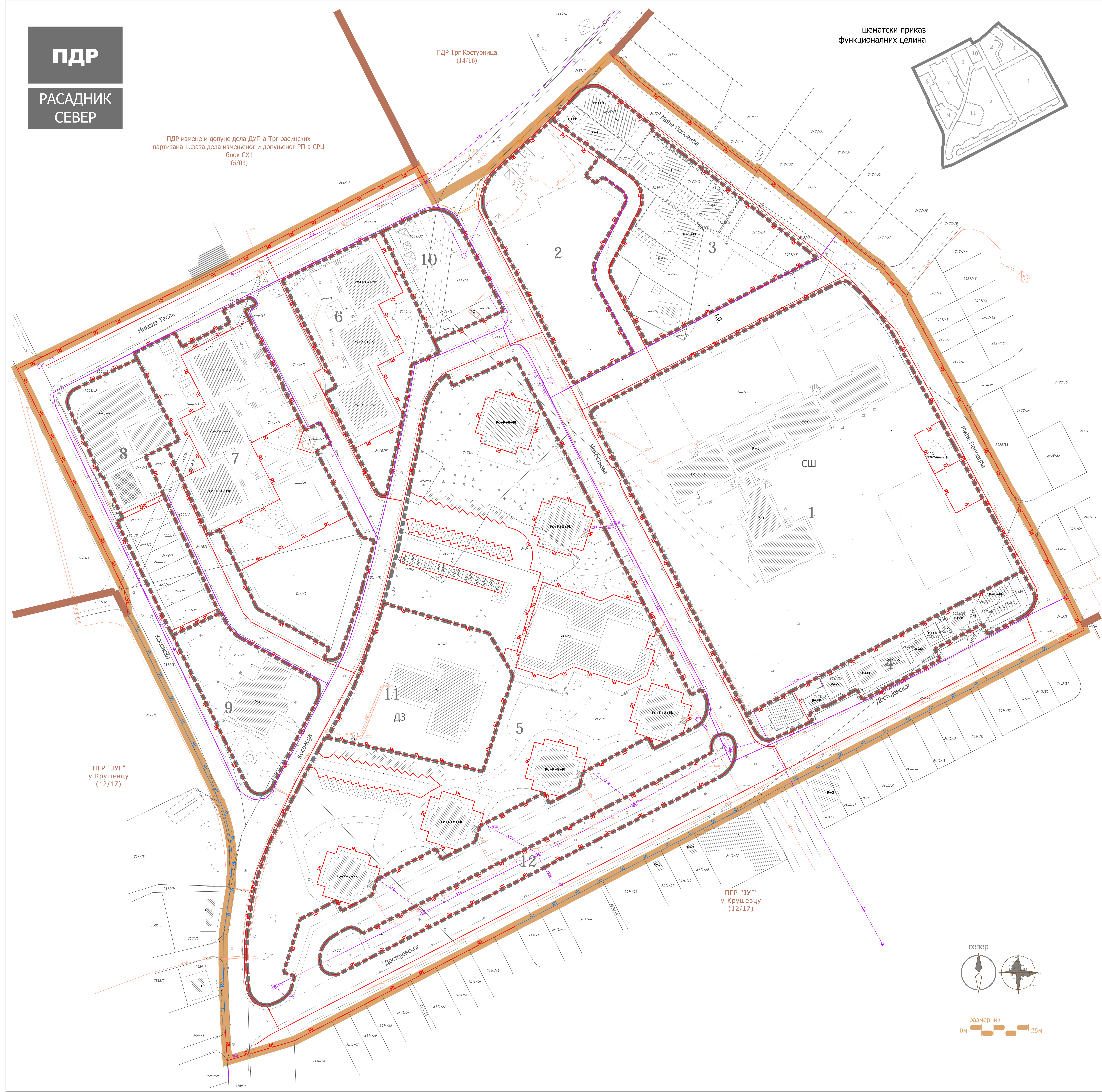
ГРАД КРУШЕВАЦ

ПЛАН ДЕТАЛНЕ РЕГУЛАЦИЈЕ
"РАСАДНИК СЕВЕР"
у КРУШЕВЦУ



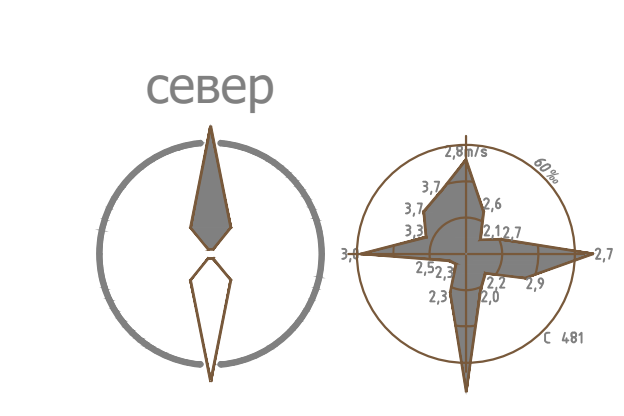
ЛЕГЕНДА

- ГРАНИЦА ПЛАНА
- граница блока
- (1-12) ознака блока
- граница катастарске парцеле
- фактичко стање
- регулациона линија
- регулациона линија преузета из ПДР-а "Трг Костурница"
- регулациона линија преузета из ПДР-а "Југ"
- П+1 спратност објекта - постојећа
- постојећи електро енергетски водови
- постојећи водови телекомуникација
- планирани електро енергетски водови
- планирани водови телекомуникација



ПДР "ЈУГ" у Крушевцу (12/17)

ПДР "ЈУГ" у Крушевцу (12/17)



РАЗМЕРНИК
0м 25м

ОПШТИНА ГРАДА КРУШЕВАЦ
градонамник

ЈАВНО ПРЕДУЗЕЋЕ ЗА УРБАНИЗАМ И ПРОЈЕКТОВАЊЕ
Крушевац

графички прилог:
ЕЛЕКТРОЕНЕРГЕТСКА И ТЕЛЕКОМУНИКАЦИОНА МРЕЖА И ОБЈЕКТИ

руководилац израде:
Биљана Тимотијевић Арсић
дипл.инж.арх.

сарадник:
одговорни пројекат:
Драгослав Радојевић, дипл.инж.ел.

размера: 1 : 500	док. бр. (вер.): Н. 1.	лист: 6
----------------------------	----------------------------------	-------------------

ПДР
РАСАДНИК СЕВЕР

ПДР измене и допуне дела ДУП-а Трг расинских партизана 1. фаза дела измењеног и допуњеног РП-а СРЦ блок СХ1 (5/03)

шематски приказ функционалних целина



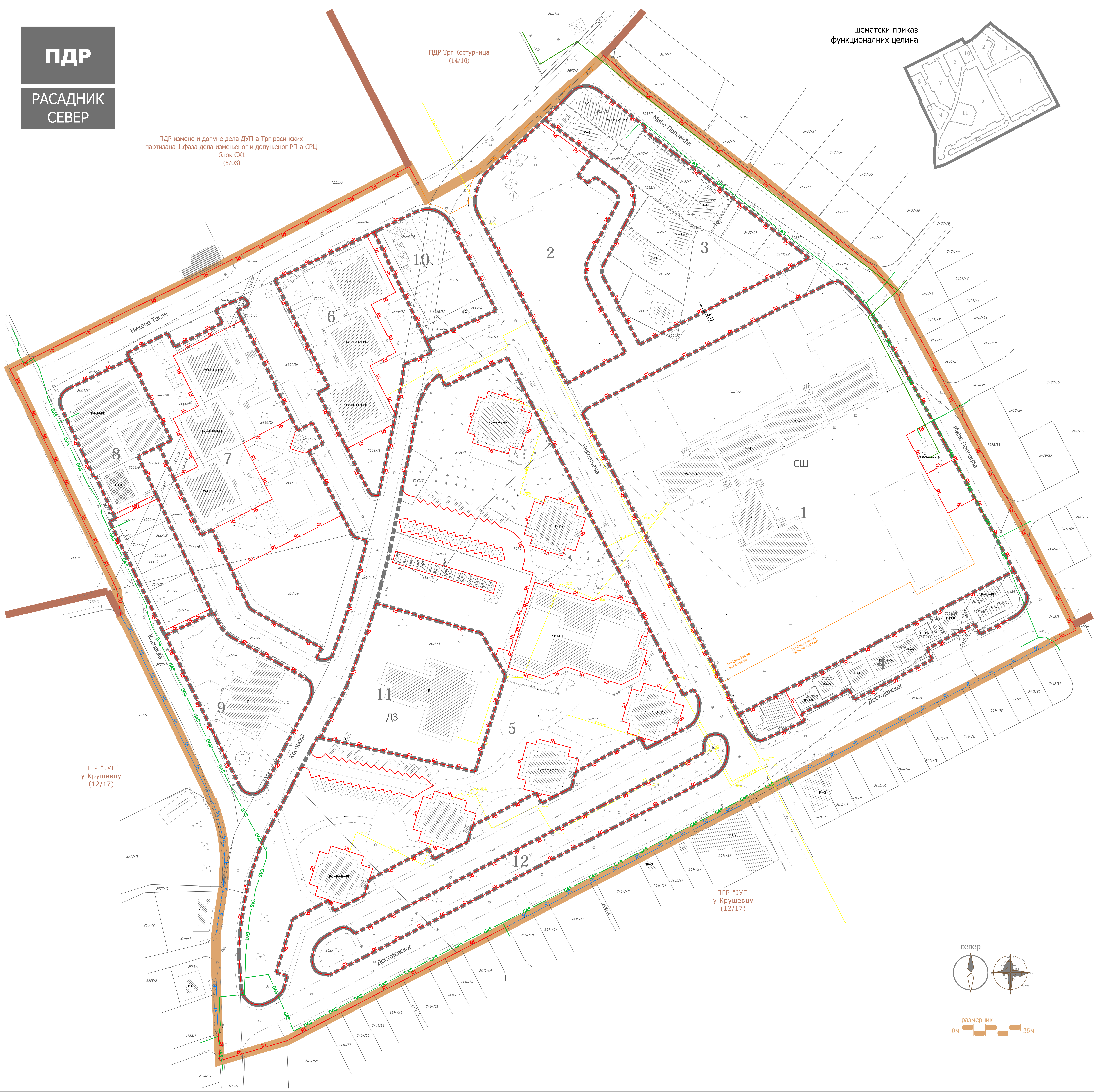
ГРАД КРУШЕВАЦ

ПЛАН ДЕТАЉНЕ РЕГУЛАЦИЈЕ "РАСАДНИК СЕВЕР" у КРУШЕВЦУ



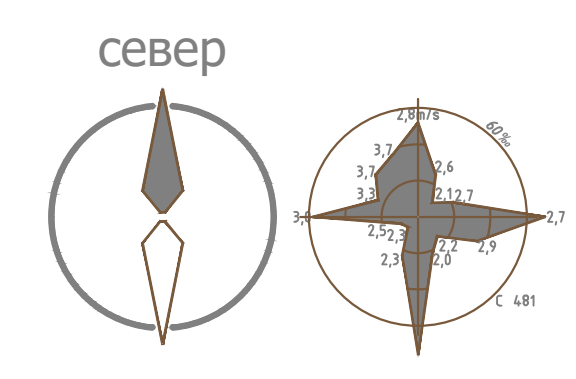
ЛЕГЕНДА

- ГРАНИЦА ПЛАНА
- граница блока
- (1-12) ознака блока
- граница катастарске парцеле
- фактичко стање
- регулациона линија
- регулациона линија преузета из ПДР-а "Трг Костурница"
- регулациона линија преузета из ПГР-а "Југ"
- П+1 спратност објекта - постојећа
- постојећа траса топловода
- планирана траса прикључног топловода
- постојећи полиетиленски гасовод
- постојећи гасовод средњег притиска



ПГР "ЈУГ" у Крушевцу (12/17)

ПГР "ЈУГ" у Крушевцу (12/17)



РАЗМЕРНИК
0м 25м

СЈОПШТИНА ГРАДА КРУШЕВАЦА
градски план

ЈАВНО ПРЕДУЗЕЋЕ ЗА УРБАНИЗАМ И ПРОЈЕКТОВАЊЕ Крушевац

графички прилог:
ЕНЕРГОФЛУИДИ

руководилац израде:
Биљана Тимотијевић Арсић
дипл.инж.арх.

сарадник:
Дејан Марковић
дипл.инж.маш.

размера:
1 : 500

док. бр. (вер.):
Н. 1.

лист:
7

ПДР
РАСАДНИК СЕВЕР

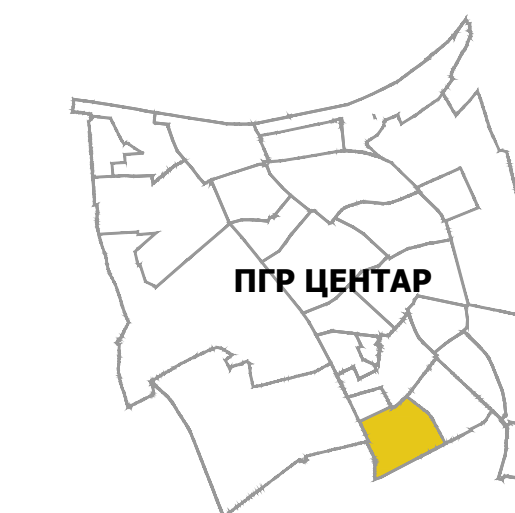
ПДР измене и допуне дела ДУП-а Трг расинских партизана 1. фаза дела измененог и допуњеног РП-а СРЦ блок СХ1 (5/03)

шематски приказ функционалних целина



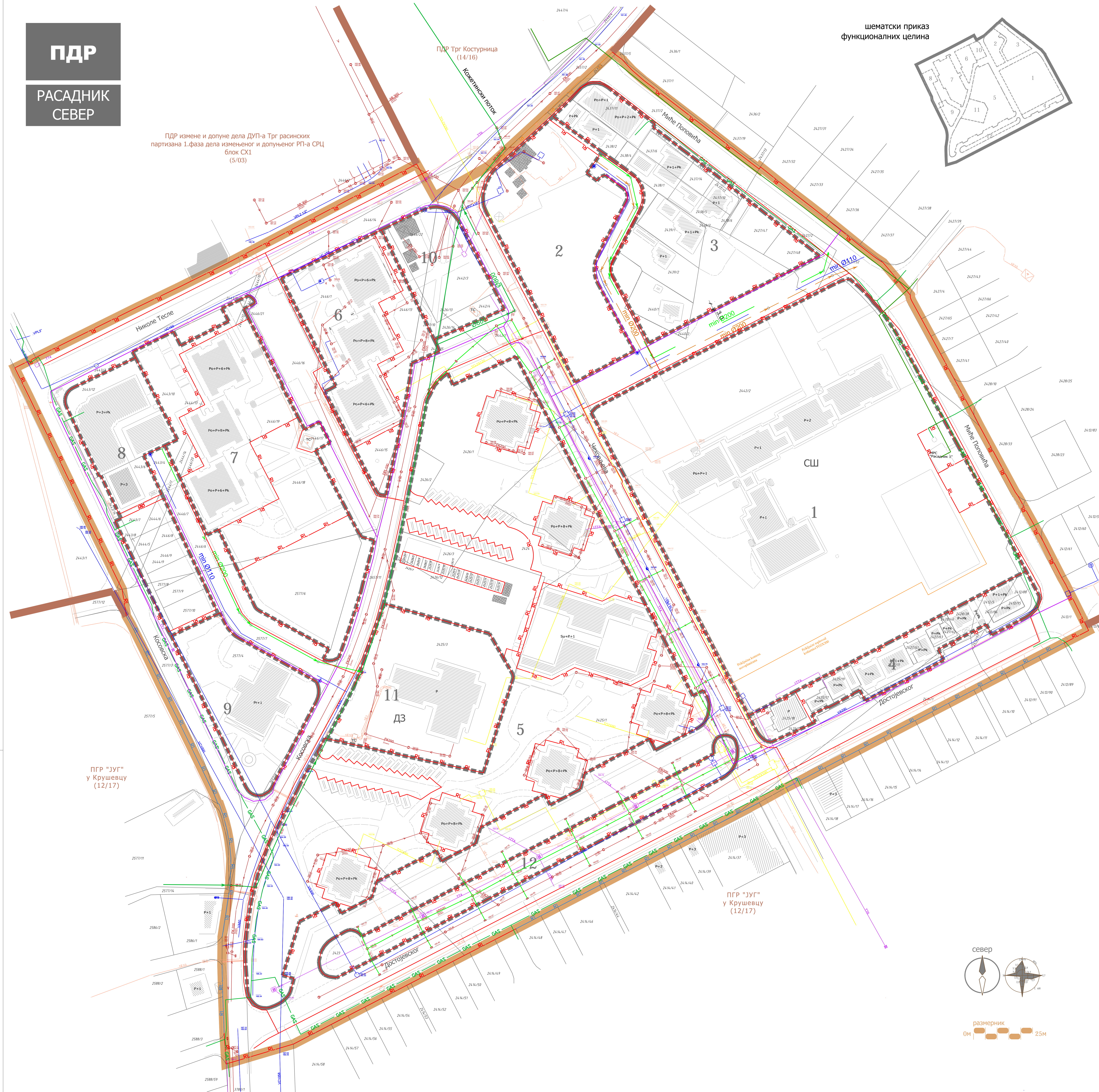
ГРАД КРУШЕВАЦ

ПЛАН ДЕТАЉНЕ РЕГУЛАЦИЈЕ
"РАСАДНИК СЕВЕР"
У КРУШЕВЦУ



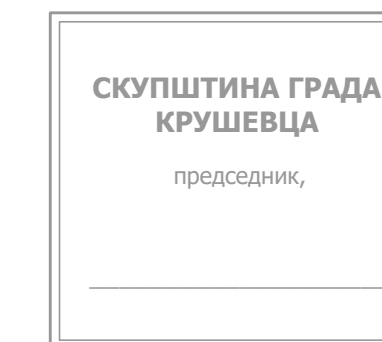
ЛЕГЕНДА

- ГРАНИЦА ПЛАНА
- граница блока
- (1-12) ознака блока
- граница катастарске парцеле
- фактичко стање
- регулациона линија
- регулациона линија преузета из ПДР-а "Трг Костурница"
- регулациона линија преузета из ПГР-а "Југ"
- П-1 спратност објекта - постојећа
- постојећи водовод
- постојећа канализација отпадних вода
- постојећа атмосферска канализација
- постојећи регулисан Кожетински поток (затворен кан.)
- планирани водовод
- планирана канализација отпадних вода
- планирана атмосферска канализација
- планирана траса регулисаног Кожетинског потока
- планирани надземни хидрант
- постојећи електро енергетски водови
- постојећи водови телекомуникација
- планирани електро енергетски водови
- планирани водови телекомуникација
- постојећа траса топловода
- планирана траса прикључног топловода
- постојећи полиетиленски гасовод ниског притиска
- постојећи гасовод средњег притиска



ПГР "ЈУГ" у Крушевцу (12/17)

ПГР "ЈУГ" у Крушевцу (12/17)

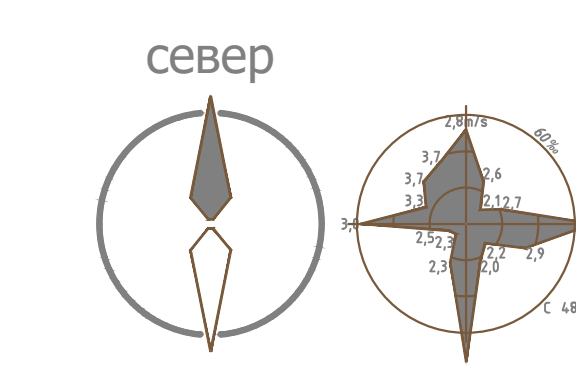


ЈАВНО ПРЕДУЗЕЋЕ ЗА УРБАНИЗАМ И ПРОЈЕКТОВАЊЕ Крушевац

графички прилог:
СИНХРОН ПЛАН

руководилац израде:
Биљана Тимотијевић Арсић
ДИПЛ.ИНЖ.АРХ.

размера: **1 : 500** док. бр. (вер.): **Н. 1.** лист: **8**



РАЗМЕРНИК
0м 25м