











ЛЕГЕНДА:

-  граница обухвата плана
-  граница катастарске општине
-  граница површина јавне намене
-  катастарска граница парцеле
-  ПДР "Истична областница" - прегрета граница површина јавне намене
-  координатне непокретностиких тачака
-  катастарске тачке које задржавају координате
-  неоформирене грађевинске парцеле јавне намене

Графички прилог:
АНАЛИТИЧКО-ГЕОДЕТСКИ
ЕЛЕМЕНТИ ЗА ПРЕНОС

Одговорни урбаниста:

Гордана Недељковић, дипломирани архитекта
 Државна академија урбанизма, архитектура и грађевинарства

Израда: "ГЕОУРБАМ" ДОО

Стручна особа:
 Дејан Терзић, геодет

Директор:
 Милица Дивац, мастер геодет

разmera: **1 : 1000**
 датум: **4/2018**
 лист: **5.2.**

СКУПШТИНА
 ГРАДА
 КРУШЕВЦА
 ПРЕДСЕДНИК

север
 0 100 250
 размерник