
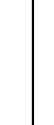






**ЛЕГЕНДА**

-  граница плана детаљне регулације=граница урбанистичке целине А=(граница грађевинског подручја)
-  граница катастарске парцеле
-  фактичко стање




**ПОВРШИНЕ ЈАВНЕ НАМЕНЕ**

-  јавне саобраћајне површине
-  парк суседстав- зеленило на јавним површинама
-  зеленило - у оквиру јавних саобраћајних површина

**ПОВРШИНЕ ЗА ОСТАЛЕ НАМЕНЕ**

-  површине одређене за остале намене

**ГРАНИЦЕ**

-  граница која раздваја површине одређене јавне намене од површина одређене за друге јавне и остале намене
-  граница површина јавне намене преузета из ПДР-а стамбеног насеља "Равњак 2"
-  граница површина јавне намене преузета из ПДР-а стамбеног насеља "Равњак 3А"

**ИЗМЕНЕ ПЛАНА ДЕТАЉНЕ РЕГУЛАЦИЈЕ  
СТАМБЕНОГ НАСЕЉА "РАВЊАК 1Б" У КРУШЕВЦУ**

Графички прилог:

**ПЛАН ПОВРШИНА ЈАВНЕ  
И ПОВРШИНА ЗА ОСТАЛЕ НАМЕНЕ**

Одговорни урбаниста:

Лидија Богићковић, дипл.инж.арх. \_\_\_\_\_  
 Гордана Недељковић, дипл.инж.арх. \_\_\_\_\_

размера: **1 : 1000**

Сл.лист града Крушевца: **11/2018**

лист: **5**

СКУПШТИНА ГРАДА  
 КРУШЕВЦА  
 председник: \_\_\_\_\_

**ПДР**

**ИЗМЕНЕ "РАВЊАК 1 Б"**

размерник  
 0м | 100м

**ПДР СТАМБЕНОГ  
КОМПЛЕКСА "РАВЊАК 3А"**

**ПДР СТАМБЕНОГ  
КОМПЛЕКСА "РАВЊАК 2"**

**РП КОМПЛЕКСА П.Д. "РУБИН"**

Република Србија  
 Град Крушевац, К.О. Крушевац