
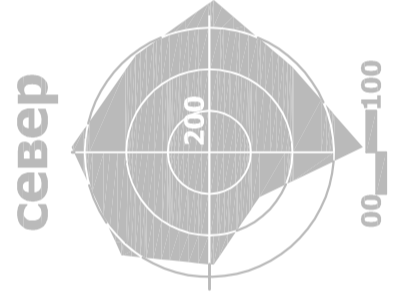


Република Србија
Град Крушевац, К.О. Крушевац



Г Р А Д К Р У Ш Е В А Ц

Република Србија

ЈАВНО ПРЕДУЗЕЋЕ ЗА УРБАНИЗАМ И ПРОЈЕКТОВАЊЕ
Крушевац

ЛЕГЕНДА

- граница плана детаљне регулације= граница урбанистичке целине А=(граница грађевинског подручја)
- граница катастарске парцеле
- фактичко стање
- A** ознака урбанистичке целине
- A1** ознака урбанистичке подцелине
- саобраћајне површине

ГАСНА ИНФРАСТРУКТУРА

- постојећи гасовод Ø 125x11,4 mm
- постојећи гасовод Ø 63x5,8 mm
- постојећи гасовод Ø 40x3,7 mm
- планирани гасовод

ИЗМЕНЕ ПЛАНА ДЕТАЉНЕ РЕГУЛАЦИЈЕ СТАМБЕНОГ НАСЕЉА "РАВЊАК 1Б" У КРУШЕВЦУ

Графички прилог:

ПЛАН ЕНЕРГОФЛУИДА

Одговорни урбаниста:

Миодраг Шљивић, дипл.инж.маш.
сарадник:
Дејан Марковић, дипл.инж.маш.

размера:
1 : 1000


Сл.лист града Крушевца:
11/2018

лист:
9

ПДР

ИЗМЕНЕ "РАВЊАК 1 Б"

размерник



ПДР СТАМБЕНОГ
КОМПЛЕКСА "РАВЊАК 3А"

ПДР СТАМБЕНОГ
КОМПЛЕКСА "РАВЊАК 2"

СКУПШТИНА ГРАДА
КРУШЕВЦА
прелазник: