





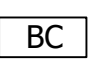











**ЛЕГЕНДА**

-  граница плана детаљне регулације=граница грађевинског подручја  
=граница урбанистичке целине 3.1.2.
-  граница катастарске парцеле
-  фактичко стање
- 3.1.2.**           ознака урбанистичке целине
- 3.1.2.А.**       ознака урбанистичке подцелине


**ПОВРШИНЕ И ОБЈЕКТИ ЈАВНЕ НАМЕНЕ**

-  јавне саобраћајне површине
-  пешачке комуникације
-  јавне функције
-  BC ветеринарска станица
-  заштитно зеленило
-  зеленило
-  стечена урбанистичка обавеза  
(радикација по издотом Решењу о грађ.дозволи и Пријави о радовима на изградњи)
- ВОДНО ЗЕМЉИШТЕ**
-  водоток I реда - река Расина ( планирана регулација корита)
-  небрањено подручје-појас инундације

**ГРАНИЦЕ**

-  граница која раздваја површине одређене јавне намене од површина одређене за друге јавне и остале намене
-  граница површина јавне намене преузета из ПДР-а "Бивоље 3"
-  граница површина јавне намене преузета из ПДР-а "Исток 1"
-  граница експропријације речног корита - појас регулације реке Расине

**ПОВРШИНЕ ЗА ОСТАЛЕ НАМЕНЕ**

-  површине одређене за остале намене

**ПЛАН ДЕТАЉНЕ РЕГУЛАЦИЈЕ  
"БИВОЉЕ 1" У КРУШЕВЦУ**

графички прилог:

**ПЛАН ПОВРШИНА ЈАВНЕ И ПОВРШИНА ОСТАЛЕ НАМЕНЕ**

руководилац израде-одговорни урбаниста:

Лидија Богићевић, дипл.инж.арх. \_\_\_\_\_

Гордана Недељковић, дипл.инж.арх. \_\_\_\_\_

размера: 1 : 1000      Сл.лист града Крушевца: 6/2020      лист: 5