





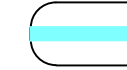
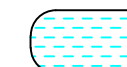
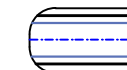









ЛЕГЕНДА

-  граница плана детаљне регулације=граница грађевинског подручја
-  граница катастарске парцеле
-  фактичко стање
- 3.1.2.**  ознака урбанистичке целине
- 3.1.2.A.**  ознака урбанистичке подцелине
-  водоток I реда - река Расина (планирана регулација корита)
-  појас регулације реке Расине (граница експропријације речног корита)
-  небрањено подручје-појас инундације
-  јавне саобраћајне површине
-  пешачке комуникације
-  стечена урбанистичка обавеза (рализиација по издтом Решењу о грађ.дозволи и Пријави о радовима на изградњи)

ЕЛЕКТРОЕНЕРГЕТИКА И ТК

- ПОСТОЈЕЋЕ**
-  електроенергетска мрежа
 -  ТК мрежа
- ПЛАНИРАНО**
-  електроенергетска мрежа
 -  ТК мрежа
 -  планиране локације трафо-станица

ПЛАН ДЕТАЉНЕ РЕГУЛАЦИЈЕ "БИВОЂЕ 1" У КРУШЕВЦУ

графички прилог:
ЕЛЕКТРОЕНЕРГЕТИКА И ТК МРЕЖА

одговорни урбаниста:
 Лидија Богићевић, дипл.инж.арх. _____
 Гордана Недељковић, дипл.инж.арх. _____

одговорни урбаниста инфраструктуре:
 Драгослав Ж. Радојевић, дипл.ел.инж. _____