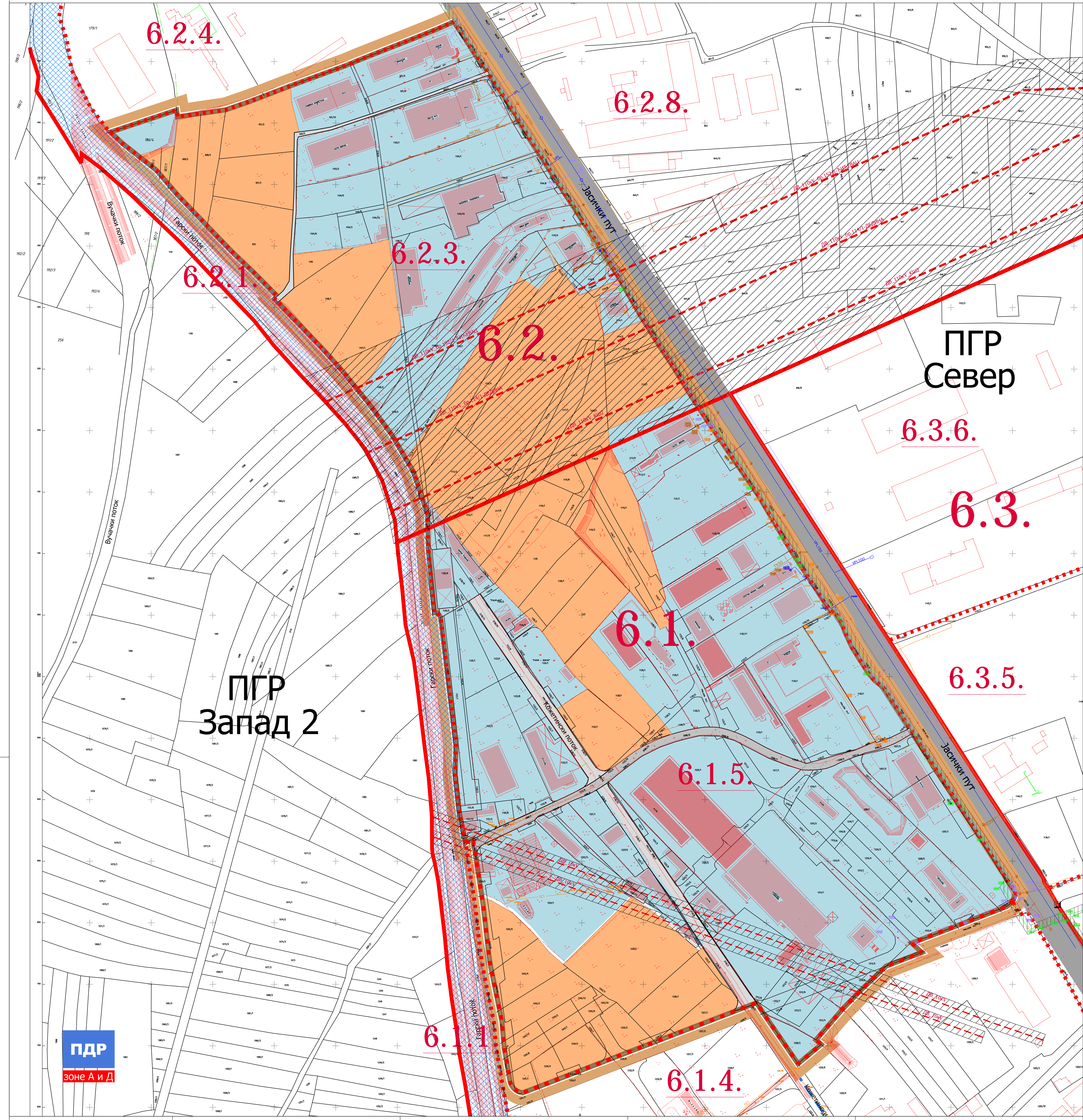
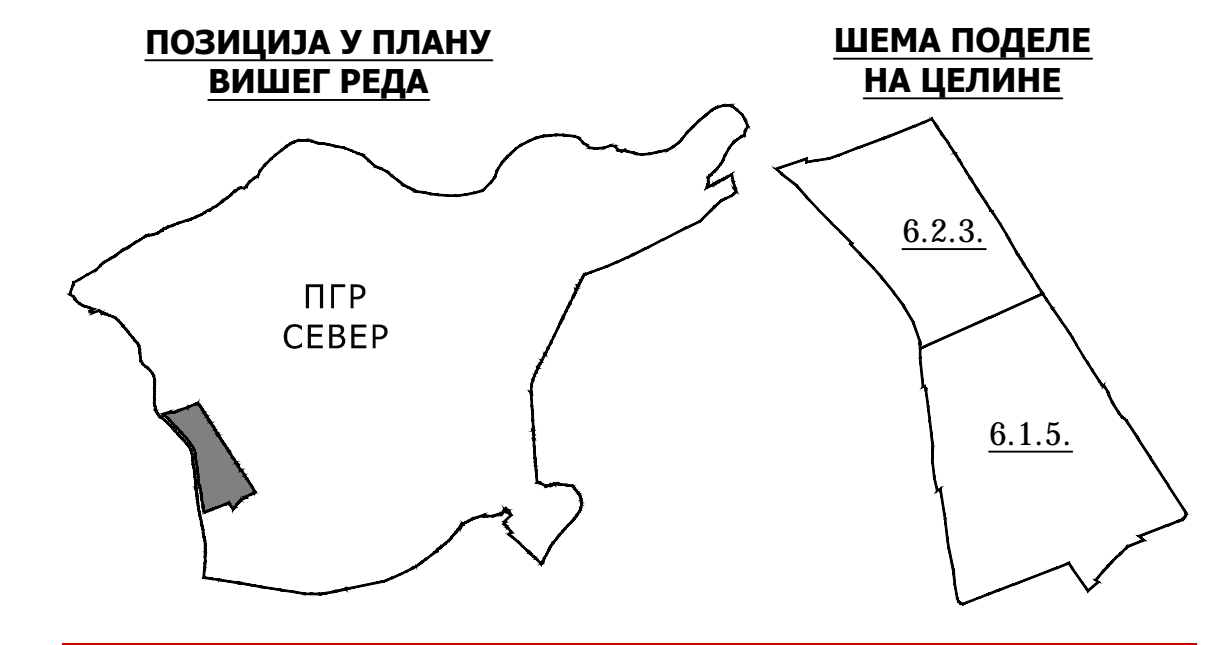



























**ПЛАН ДЕТАЉНЕ РЕГУЛАЦИЈЕ  
 ЗОНА "А" И "Д"  
 У КРУШЕВЦУ**



- ЛЕГЕНДА**
-  граница подручја ПДР зона "А" и "Д" у Крушевцу
  -  граница катастарске парцеле
  -  фактичко стање
  -  граница урбанистичких целина
  -  граница урбанистичких подцелина
  -  ознака урбанистичких целина
  -  ознака урбанистичких подцелина
- НАМЕНА ПОВРШИНА**
-  привредне делатности
  -  неизграђено грађевинско земљиште
- САОБРАЋАЈ**
-  примарна саобраћајница
  -  секундарна саобраћајница
  -  саобраћајница без савременог коловозног застора
- ИНФРАСТРУКТУРНИ СИСТЕМИ**
- ЕЛЕКТРОЕНЕРГЕТИКА**
-  картирани електроенергетски водови
  -  евидентирана траса ДВ\_110kV - надземна
  -  заштитна зона евидентираног ДВ\_110kV (2x25m)
  -  евидентирана траса ДВ\_10kV - надземна
  -  заштитна зона евидентираног ДВ\_10kV (2x5m)
- ТК ИНСТАЛАЦИЈЕ**
-  картирана траса ТК каблова
- ХИДРОТЕХНИЧКА ИНФРАСТРУКТУРА**
-  водоток II реда планиран за регулисање отвореним каналом
  -  водоток II реда регулисан затвореним каналом
  -  постојећи водовод
  -  постојећа канализација отпадних вода
  -  постојећи колектор отпадних вода
- ЕНЕРГОФЛУИДИ**
-  постојећи гасовод
  -  зона заштите гасовода

СКУПШТИНА ГРАДА  
КРУШЕВЦА  
председник




ЈАВНО ПРЕДУЗЕЋЕ ЗА УРБАНИЗАМ И ПРОЈЕКТОВАЊЕ КРУШЕВЦА

графички прилог:  
**ПОСТОЈЕЋА НАМЕНА ПОВРШИНА**

руководиоци израде:  
 одговорни пројекат: Даница Делјанин, дипл.инж.арх.  
 одговорни урбаниста: Марина Радовановић, дипл.инж.арх.

размера: 1:1000	сл. гл. бр. 4/2019	лист: 01
--------------------	-----------------------	-------------



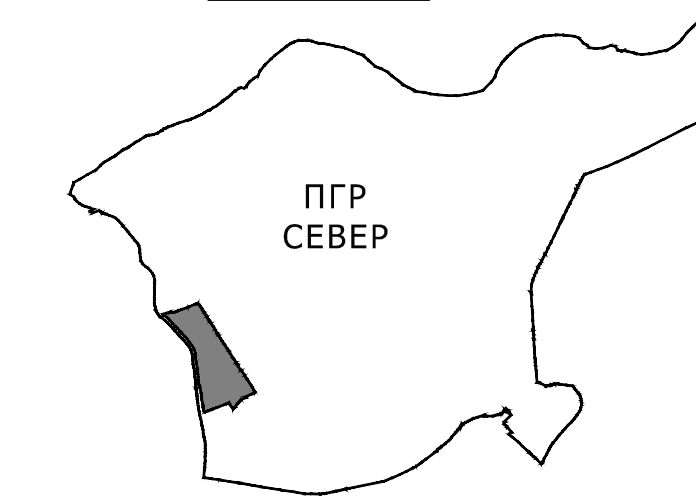


ГРАД КРУШЕВАЦ

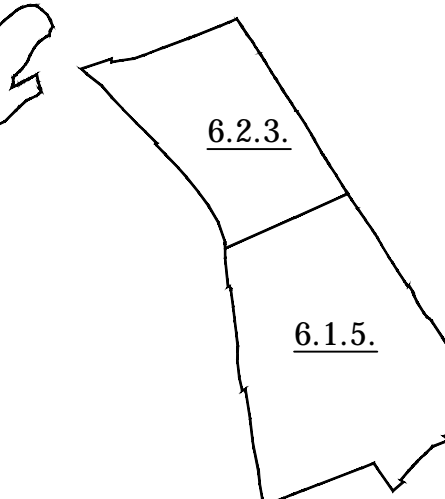
Република Србија

ПЛАН ДЕТАЉНЕ РЕГУЛАЦИЈЕ  
ЗОНА "А" И "Д"  
У КРУШЕВЦУ

ПОЗИЦИЈА У ПЛАНУ  
ВИШЕГ РЕДА



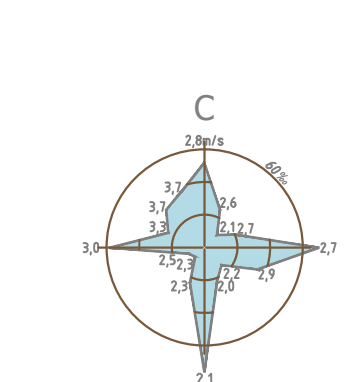
ШЕМА ПОДЕЛЕ  
НА ЦЕЛИНЕ



ЛЕГЕНДА

- граница подручја ПДР зона "А" и "Д" у Крушевцу
- граница катастарске парцеле
- фактичко стање
- граница урбанистичких целина
- 6.1. ознака урбанистичких целина
- граница урбанистичких подцелина
- 6.1.5. ознака урбанистичких подцелина
- НАМЕНА ПОВРШИНА**
- привредне делатности
- привредне делатности - под посебним условима
- САОБРАЋАЈ**
- појас регулације саобраћајнице
- ИНФРАСТРУКТУРНИ СИСТЕМИ**
- ЕЛЕКТРОЕНЕРГЕТИКА**
- картирана електроенергетски водови
- евидентирана траса ДВ\_110kV - надземна
- заштитна зона евидентираног ДВ\_110kV (2x25m)
- евидентирана траса ДВ\_10kV - надземна
- заштитна зона евидентираног ДВ\_10kV (2x5m)
- ТК ИНСТАЛАЦИЈЕ**
- картирана траса ТК каблова
- ХИДРОТЕХНИЧКА ИНФРАСТРУКТУРА**
- водоток II реда планиран за регулисање отвореним каналом
- водоток II реда регулисан затвореним каналом
- постојећи водовод
- постојећа канализација отпадних вода
- постојећи колектор отпадних вода
- ЕНЕРГОФЛУИДИ**
- постојећи гасовод
- зона заштите гасовода

СКУПШТИНА ГРАДА  
КРУШЕВЦА  
председник



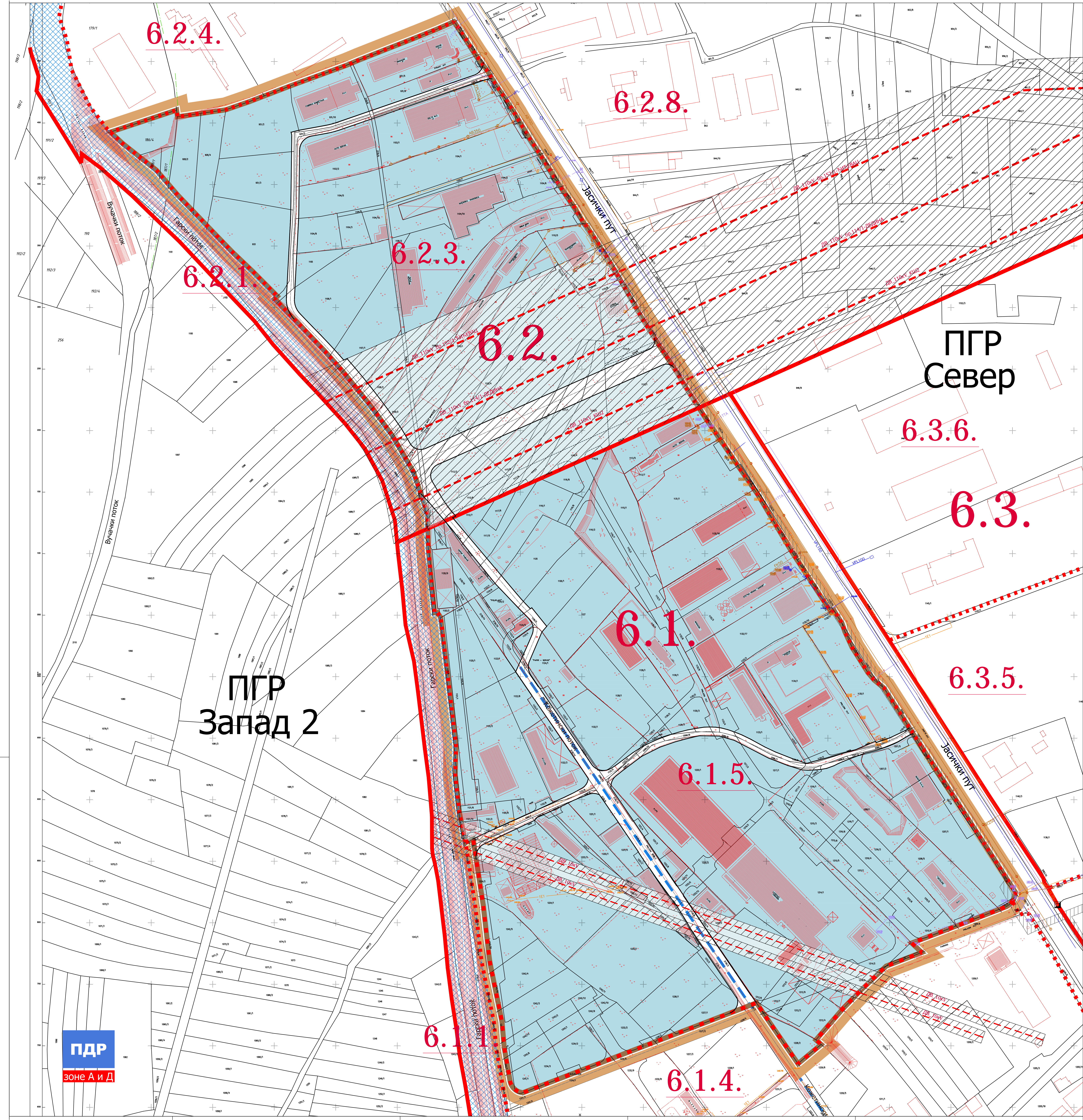
ЈАВНО ПРЕДУЗЕЋЕ ЗА УРБАНИЗАМ И ПРОЈЕКТОВАЊЕ КРУШЕВЦА

графички прилог:  
**ПЛАН НАМЕНЕ ПОВРШИНА**

руководиоци израде:  
Данијела Делјанић, дипл.инж.арх.  
Маријана Радовановић, дипл.инж.арх.

размера: 1:1000    сл. гл. бр. 4/2019    лист: 02


ПДР  
зоне А и Д









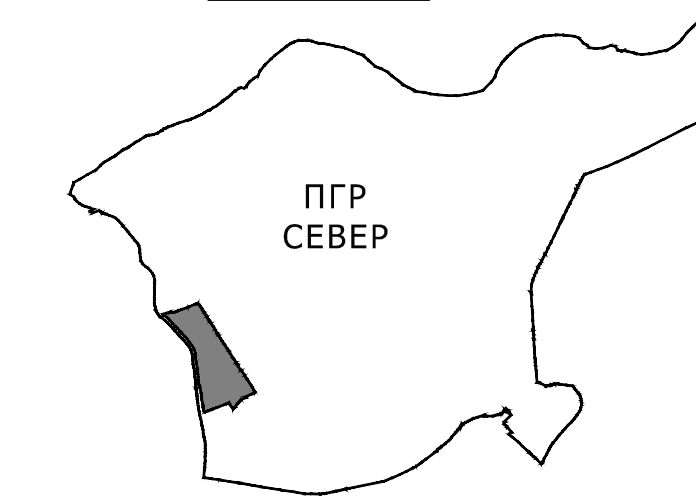


ГРАД КРУШЕВАЦ

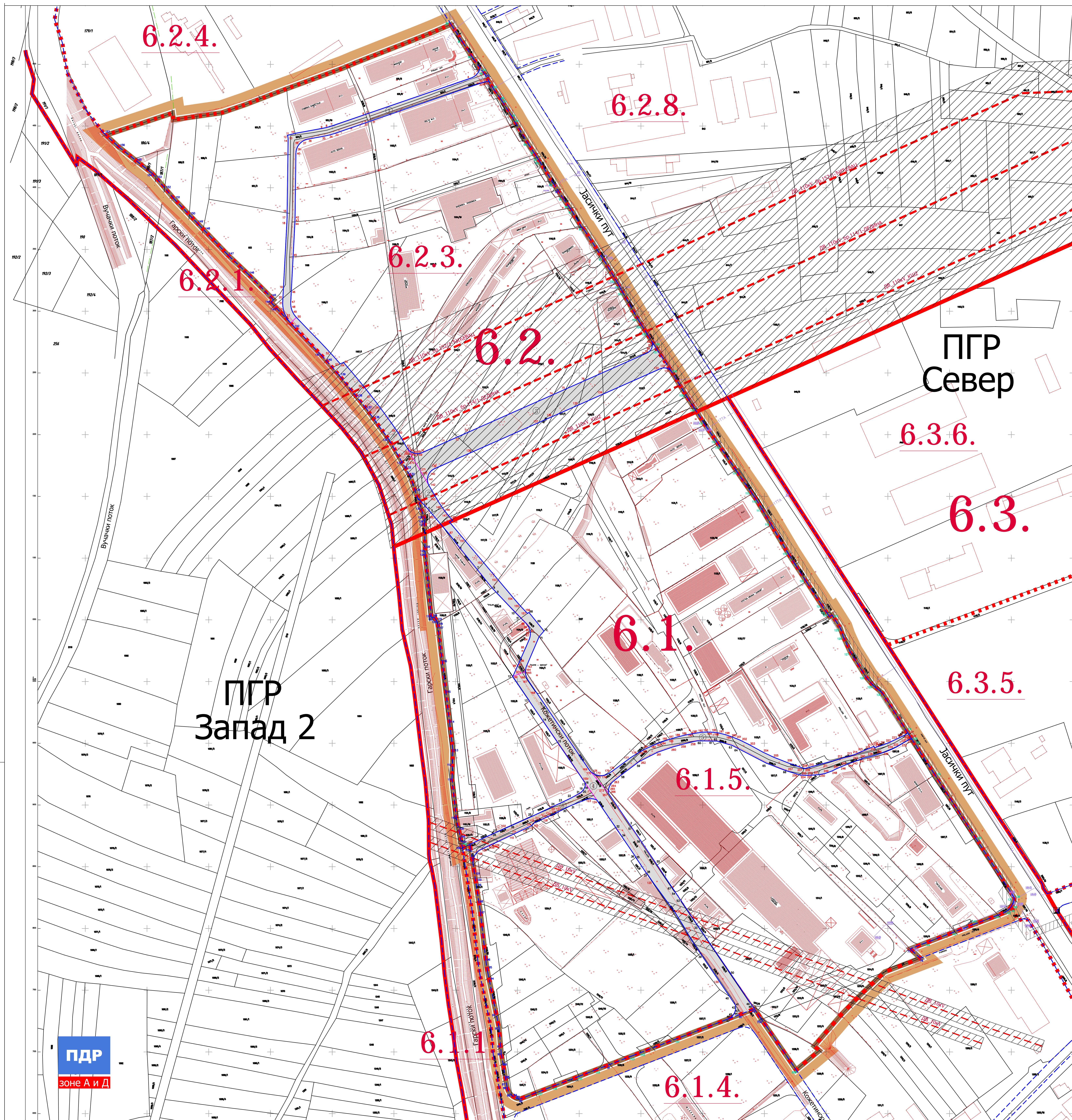
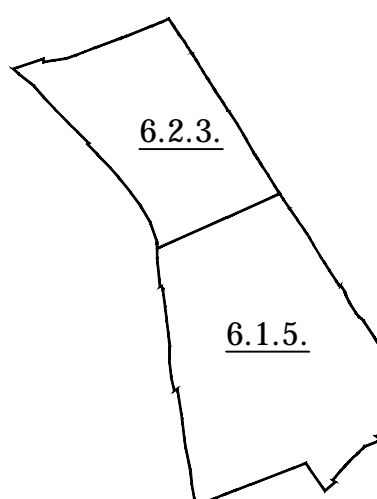
Република Србија

ПЛАН ДЕТАЉНЕ РЕГУЛАЦИЈЕ  
ЗОНА "А" И "Д"  
У КРУШЕВЦУ

ПОЗИЦИЈА У ПЛАНУ  
ВИШЕГ РЕДА



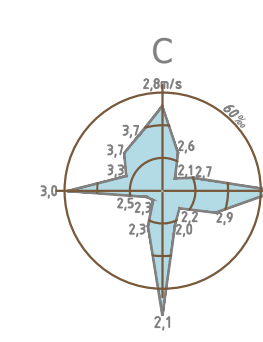
ШЕМА ПОДЕЛЕ  
НА ЦЕЛИНЕ



ЛЕГЕНДА

- граница плана
- граница катастарске парцеле
- фактичко стање
- површине јавне намене - саобраћајне површине
- регулациона линија - граница површине јавне намене
- регулациона линија преузета из ПГР "СЕВЕР"
- 1:2.3... ознаке новопројектованих тачака
- 1:2.3... ознаке катастарских тачака које задржавају координате
- 1:2.3... ознаке новопројектованих тачака (преузети из ПГР Север)
- 1:2.3... ознаке катастарских тачака које задржавају координате (преузети из ПГР Север)
- граница новоформиране парцеле јавне намене
- ① ознака новоформиране парцеле јавне намене

СКУПШТИНА ГРАДА  
КРУШЕВЦА  
председник



ЈАВНО ПРЕДУЗЕЋЕ ЗА УРБАНИЗАМ И ПРОЈЕКТОВАЊЕ КРУШЕВЦА

графички прилог:  
**ПЛАН ПОВРШИНА ЈАВНЕ  
НАМЕНЕ**

руководиоци израде:  
заповедник области:  
Даница Деланин, дип.инж.арх.  
заповедник области:  
Марина Радвановић, дип.инж.арх.

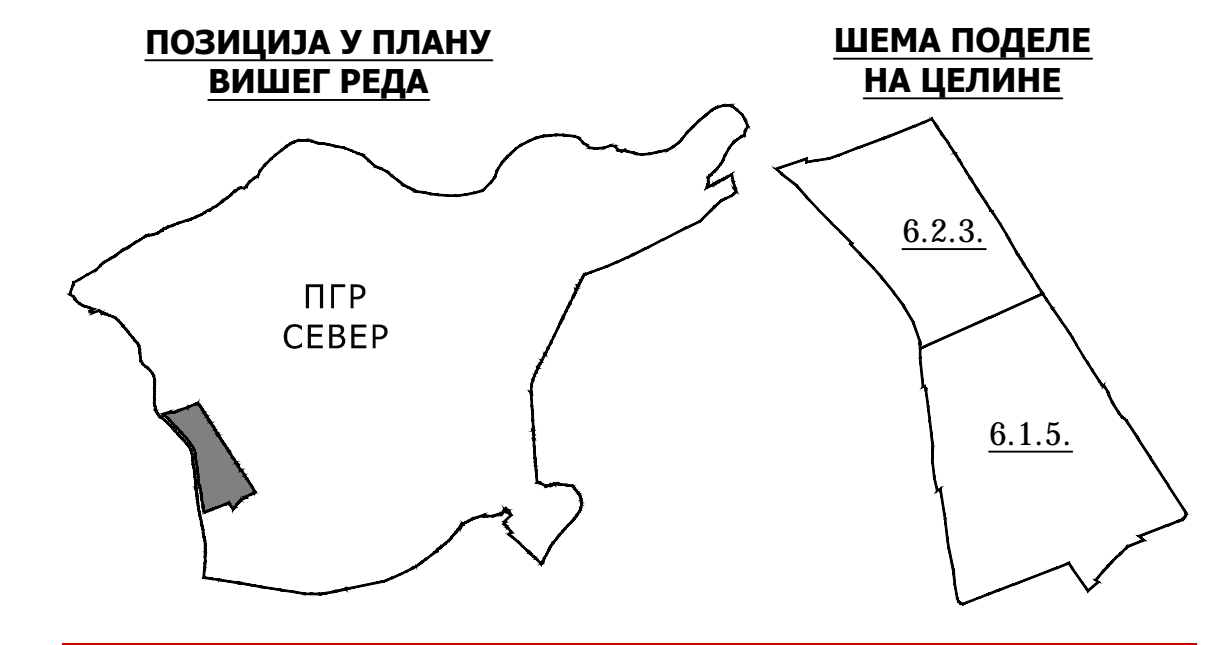
израда аналитичко-геодетских елемената:  
"ГЕОУРБАН" ДОО  
директор:  
Милица Дивац, мастер геод.инж.  
директор:  
Милица Дивац, мастер геод.инж.






























размера: 1:1000  
сл. гл. бр. 4/2019  
лист: 04

ПДР  
зоне А и Д



**ПЛАН ДЕТАЉНЕ РЕГУЛАЦИЈЕ  
 ЗОНА "А" И "Д"  
 У КРУШЕВЦУ**



- ЛЕГЕНДА**
-  граница подручја ПДР зона "А" и "Д" у Крушевцу
  -  граница катастарске парцеле
  -  фактичко стање
  -  граница урбанистичких целина
  -  ознака урбанистичких целина
  -  граница урбанистичких подцелина
  -  6.1.5. ознака урбанистичких подцелина
  - НАМЕНА ПОВРШИНА**
  -  привредне делатности
  -  привредне делатности - под посебним условима
  - САОБРАЋАЈ**
  -  појас регулације саобраћајнице
  - ИНФРАСТРУКТУРНИ СИСТЕМИ**
  - ЕЛЕКТРОЕНЕРГЕТИКА**
  -  картирани електроенергетски водови
  -  евидентирана траса ДВ\_110кV - надземна
  -  заштитна зона евидентираног ДВ\_110кV (2x25м)
  -  евидентирана траса ДВ\_10кV - надземна
  -  заштитна зона евидентираног ДВ\_10кV (2x5м)
  - ТК ИНСТАЛАЦИЈЕ**
  -  картирана траса ТК каблова
  - ЕНЕРГОФЛУИДИ**
  -  постојећи гасовод
  -  зона заштите гасовода
  - ХИДРОТЕХНИЧКА ИНФРАСТРУКТУРА**
  -  водоток II реда планиран за регулисање отвореним каналом
  -  водоток II реда регулисан затвореним каналом
  -  постојећи водовод
  -  постојећа канализација отпадних вода
  -  планирани магистрални водовод - северни прстен водоснабдевања Ø500
  -  постојећи магистрални водовод - северни прстен водоснабдевања Ø500
  -  постојећи примарни улични водовод Ø300
  -  постојећа секундарна улична водоводна мрежа
  -  планирана секундарна улична водоводна мрежа
  -  примарни колектори отпадних вода
  -  секундарни колектори отпадних вода
  - ЕНЕРГОФЛУИДИ**
  -  постојећи гасовод
  -  зона заштите гасовода

СКУПШТИНА ГРАДА  
КРУШЕВЦА  
председник



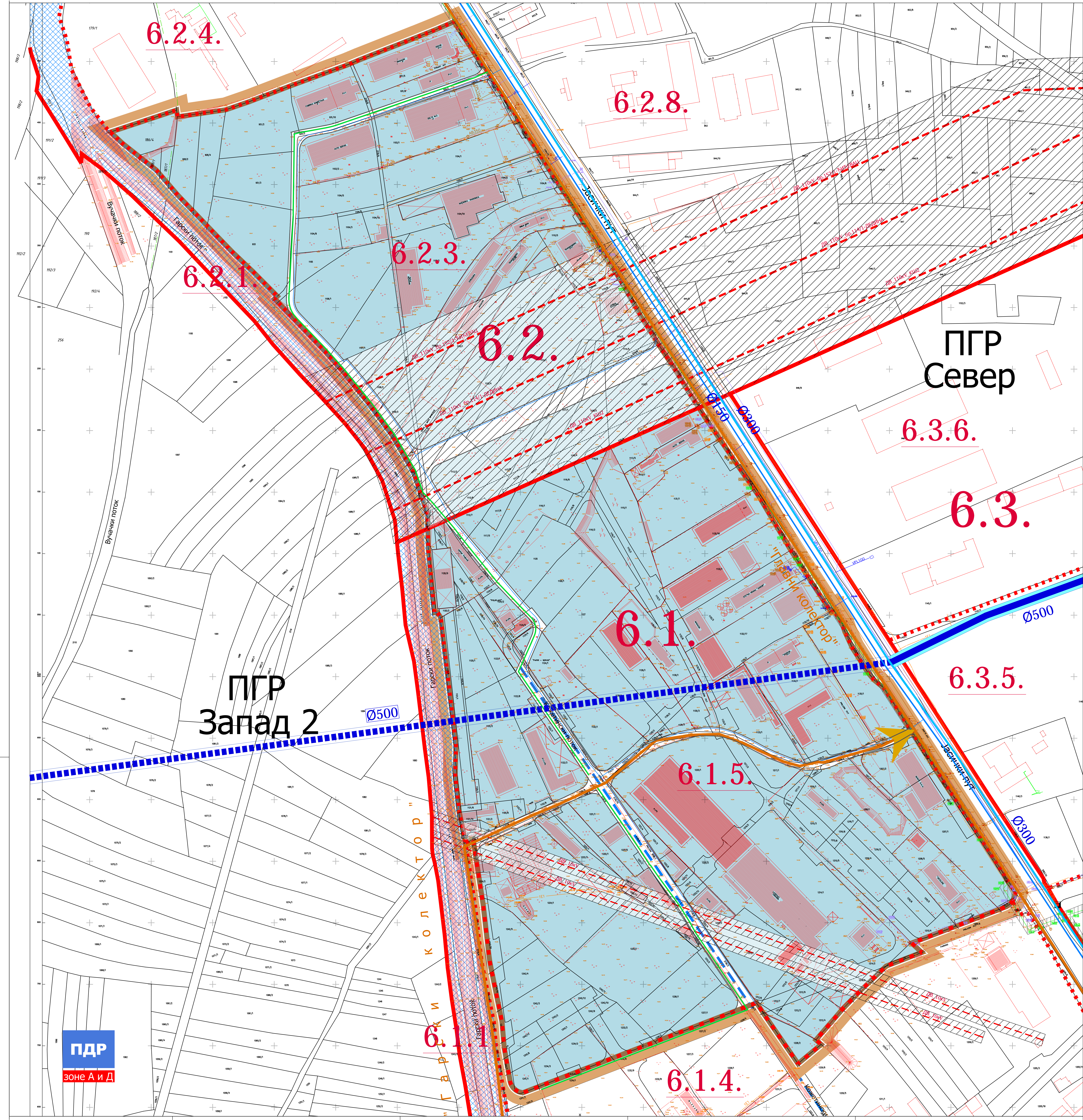
ЈАВНО ПРЕДУЗЕЋЕ ЗА УРБАНИЗАМ И ПРОЈЕКТОВАЊЕ КРУШЕВЦА

графички прилог:  
**ПЛАН ХИДРОТЕХНИЧКЕ  
ИНФРАСТРУКТУРЕ**

руководиоци израде:  
сарадници урбаниста:  
Даница Деланић, дип.инж.арх.  
Снежана Радовановић, дип.инж.арх.

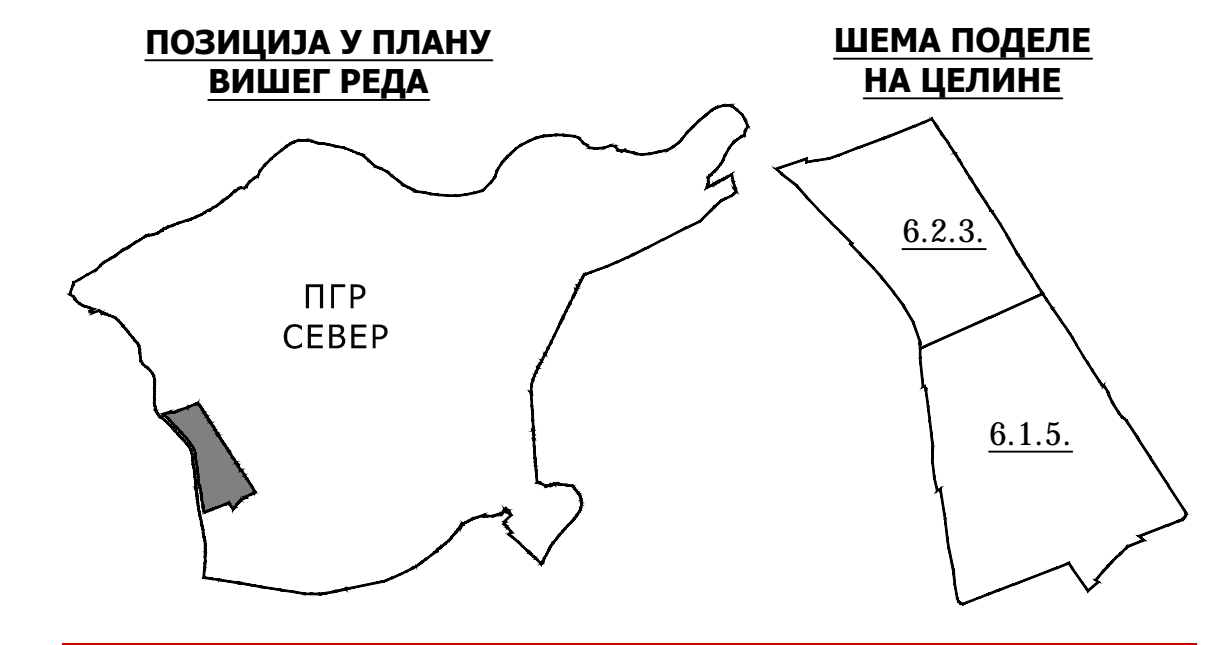
сарадник:  
сарадници грађевинара:  
Александар Цекић, дип.инж.грађ.


























размера: 1:1000      сл. гл. бр. 4/2019      лист: 05





**ПЛАН ДЕТАЉНЕ РЕГУЛАЦИЈЕ  
 ЗОНА "А" И "Д"  
 У КРУШЕВЦУ**



- ЛЕГЕНДА**
-  граница подручја ПДР зона "А" и "Д" у Крушевцу
  -  граница катастарске парцеле
  -  фактичко стање
  -  граница урбанистичких целина
  -  ознака урбанистичких целина
  -  граница урбанистичких поцелина
  -  ознака урбанистичких поцелина
- НАМЕНА ПОВРШИНА**
-  привредне делатности
  -  привредне делатности - под посебним условима
- САОБРАЋАЈ**
-  појас регулације саобраћајнице
- ИНФРАСТРУКТУРНИ СИСТЕМИ**
- ЕЛЕКТРОЕНЕРГЕТИКА**
-  картирани електроенергетски водови
  -  постојећи стубови ДВ\_110kV
  -  заштитна зона постојећег ДВ\_110kV (2x25m)
  -  постојећи стубови ДВ\_10kV
  -  заштитна зона постојећег ДВ\_10kV (2x5m)
  -  планирана траса електроенергетских водова
  -  траса постојећег далековода 10kV који се каблира
- ТК ИНСТАЛАЦИЈЕ**
-  картирана траса ТК каблова
  -  планирана траса ТК каблова
- ХИДРОТЕХНИЧКА ИНФРАСТРУКТУРА**
-  водоток II реда планиран за регулацију отвореним каналом
  -  водоток II реда регулисан затвореним каналом
  -  постојећи водовод
  -  постојећа канализација отпадних вода
- ЕНЕРГОФЛУИДИ**
-  постојећи гасовод
  -  зона заштите гасовода

СКУПШТИНА ГРАДА  
 КРУШЕВЦА  
 председник

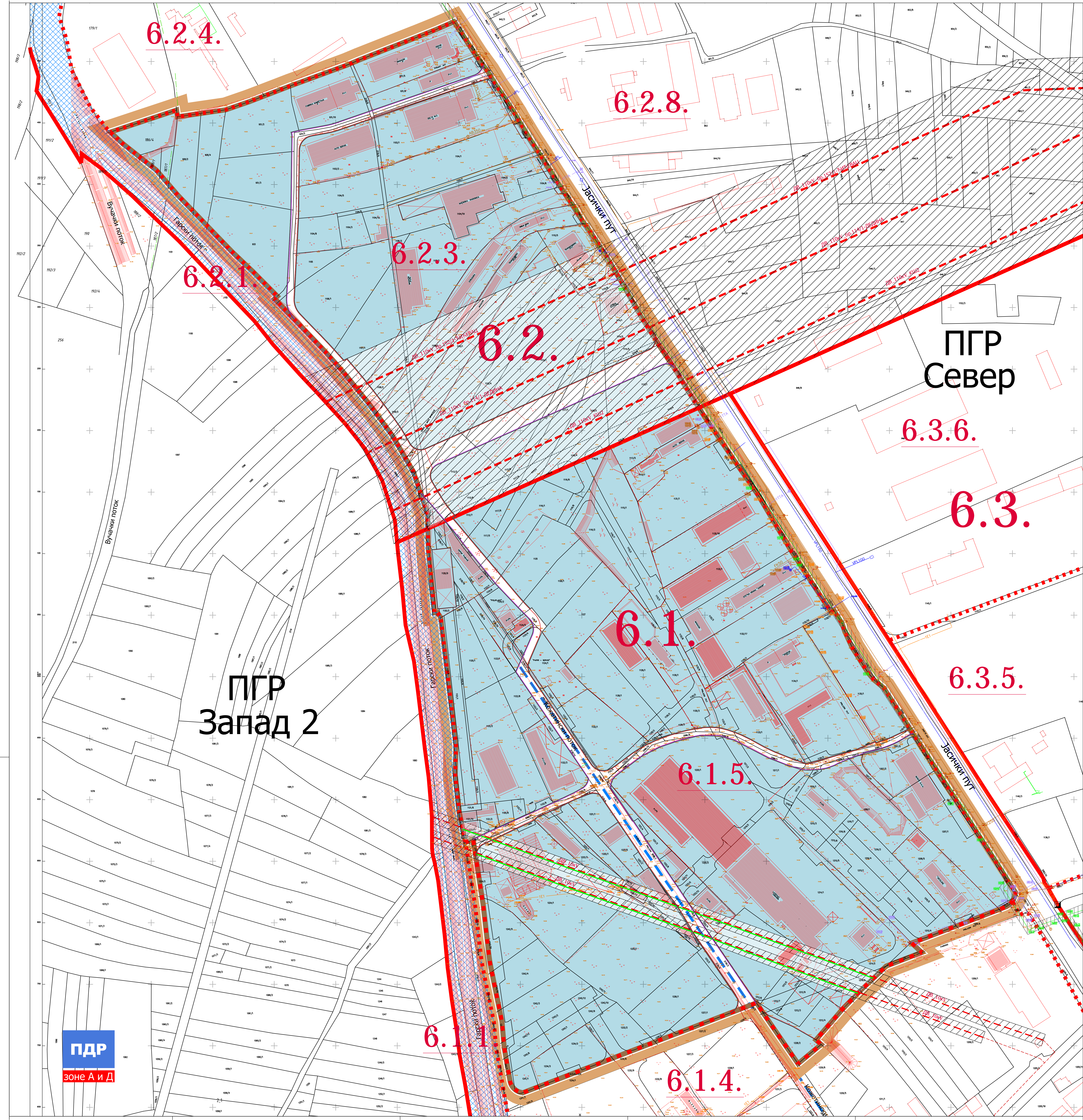
ЈАВНО ПРЕДУЗЕЋЕ ЗА УРБАНИЗАМ И ПРОЈЕКТОВАЊЕ КРУШЕВЦА

графички прилог:  
**ПЛАН  
 ЕЛЕКТРОЕНЕРГЕТИКЕ И ТК**

руководиоци израде:  
 Даница Деланин, дипл.инж.арх.  
 Марина Радовановић, дипл.инж.арх.

сарадник:  
 Драгослав Радојевић, дипл.ел.инж.

размера: 1:1000      сл. гл. бр. 4/2019      лист: 06



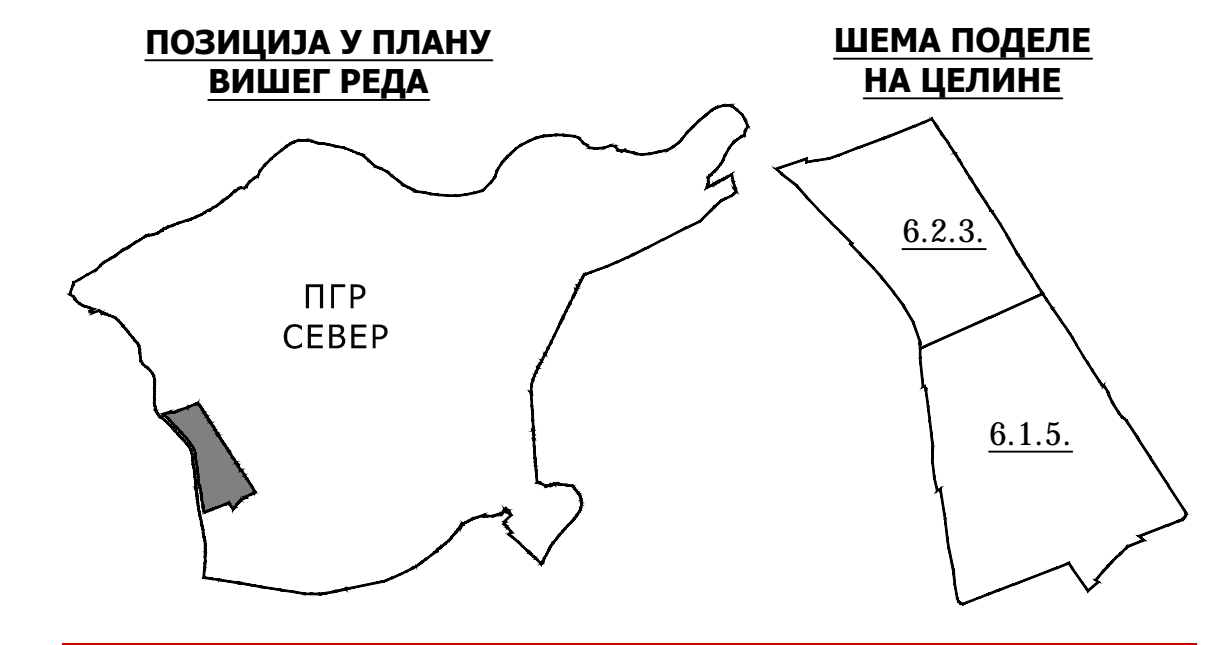
**ПДР**  
 зоне А и Д








































**ПЛАН ДЕТАЉНЕ РЕГУЛАЦИЈЕ  
 ЗОНА "А" И "Д"  
 У КРУШЕВЦУ**



- ЛЕГЕНДА**
-  граница подручја ПДР зона "А" и "Д" у Крушевцу
  -  граница катастарске парцеле
  -  фактичко стање
  -  граница урбанистичких целина
  -  ознака урбанистичких целина
  -  граница урбанистичких подцелина
  -  ознака урбанистичких подцелина
  - НАМЕНА ПОВРШИНА**
  -  привредне делатности
  -  привредне делатности - под посебним условима
  - САОБРАЋАЈ**
  -  појас регулације саобраћајнице
  - ИНФРАСТРУКТУРНИ СИСТЕМИ**
  - ЕЛЕКТРОЕНЕРГЕТИКА**
  -  картирани електроенергетски водови
  -  постојећи стубови ДВ\_110kV
  -  заштитна зона постојећег ДВ\_110kV (2x25m)
  -  постојећи стубови ДВ\_10kV
  -  заштитна зона постојећег ДВ\_10kV (2x5m)
  -  планирана траса електроенергетских водова
  -  траса постојећег далековода 10kV који се каблира
  - ТК ИНСТАЛАЦИЈЕ**
  -  картирана траса ТК каблова
  -  планирана траса ТК каблова
  - ХИДРОТЕХНИЧКА ИНФРАСТРУКТУРА**
  -  водоток II реда планиран за регулисање отвореним каналом
  -  водоток II реда регулисан затвореним каналом
  -  постојећи водовод
  -  постојећа канализација отпадних вода
  -  планирани магистрални водовод - северни прстен водоснабдевања Ø500
  -  постојећи магистрални водовод - северни прстен водоснабдевања Ø500
  -  постојећи примарни улични водовод Ø300
  -  постојећа секундарна улична водоводна мрежа
  -  планирана секундарна улична водоводна мрежа
  -  примарни колектори отпадних вода
  -  секундарни колектори отпадних вода
  - ЕНЕРГОФЛИДИ**
  -  постојећи гасовод
  -  зона заштите гасовода
  -  планирани гасовод

СКУПШТИНА ГРАДА  
КРУШЕВЦА  
председник

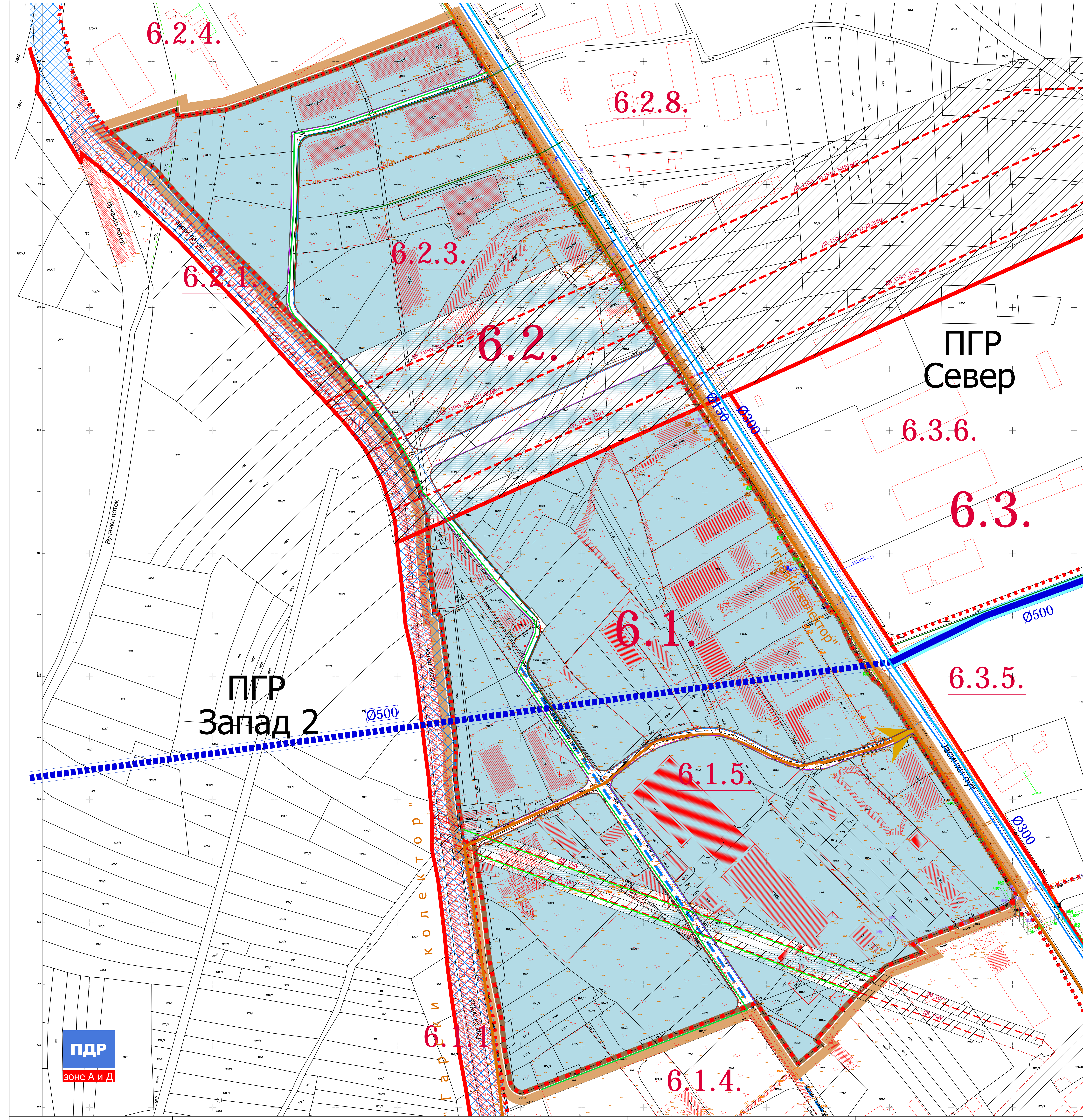


ЈАВНО ПРЕДУЗЕЋЕ ЗА УРБАНИЗАМ И ПРОЈЕКТОВАЊЕ КРУШЕВАЦ

графички прилог:  
**СИНХРОН ПЛАН  
ИНФРАСТРУКТУРЕ**

руководиоци израде:  
Даница Деланин, дипл.инж.арх.  
Марина Радовановић, дипл.инж.арх.

размера: 1:1000      сл. гл. бр. 4/2019      лист: 08



**ПДР**  
зоне А и Д