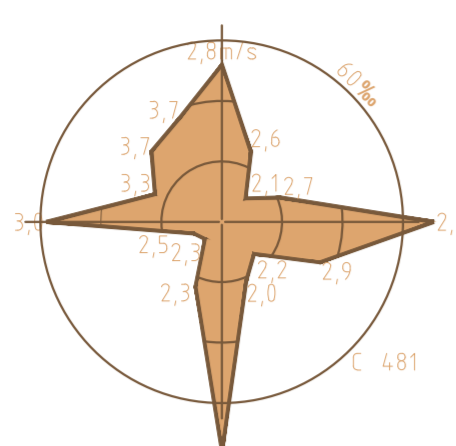
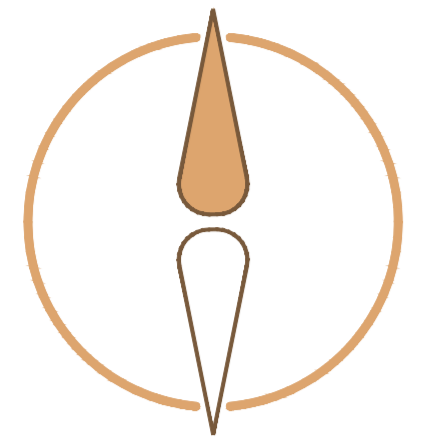
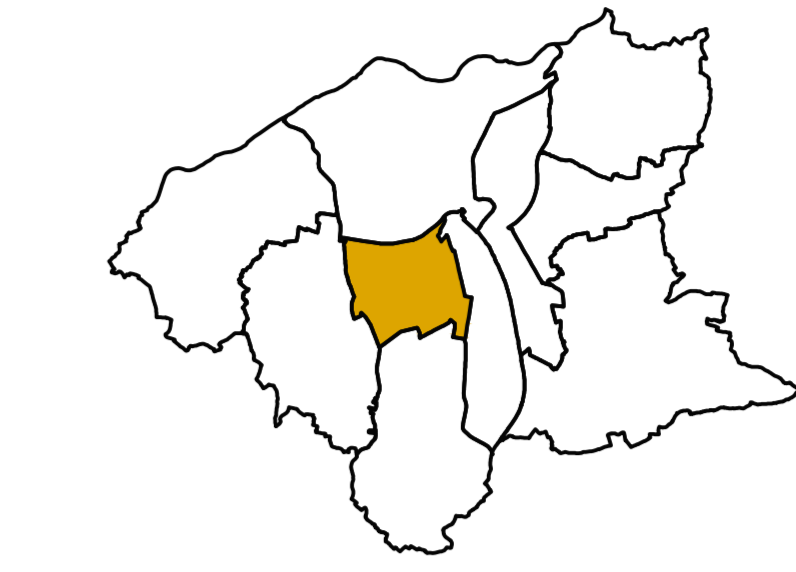


север



ПЛАН ГЕНЕРАЛНЕ
РЕГУЛАЦИЈЕ
"ЦЕНТАР"



ЛЕГЕНДА

Граница подручја ПГР ЦЕНТАР

ГРАЂЕВИНСКО ЗЕМЉИШТЕ

- СТАНОВАЊЕ - густина до 100/хт
- СТАНОВАЊЕ - густина 100-200/хт
- СТАНОВАЊЕ - густина преко 200/хт
- ПРИВРЕДНЕ ДЕЛАТНОСТИ
- КОМЕРЦИЈАЛНЕ ДЕЛАТНОСТИ
- СПОРТ И РЕКРЕАЦИЈА
- ЗЕЛЕНИЛО
- ЈАВНЕ ФУНКЦИЈЕ

- [ОШ] основна школа
- [СШ] средња школа
- [ДЗ] деčија заштита
- [СЗ] социјална заштита
- [З] здравство
- [К] култура
- [АУ] управа и администрација
- [ВО] верски објект
- [АС] аутобуска станица
- [ЖС] железничка станица

КОМУНАЛНЕ ДЕЛАТНОСТИ

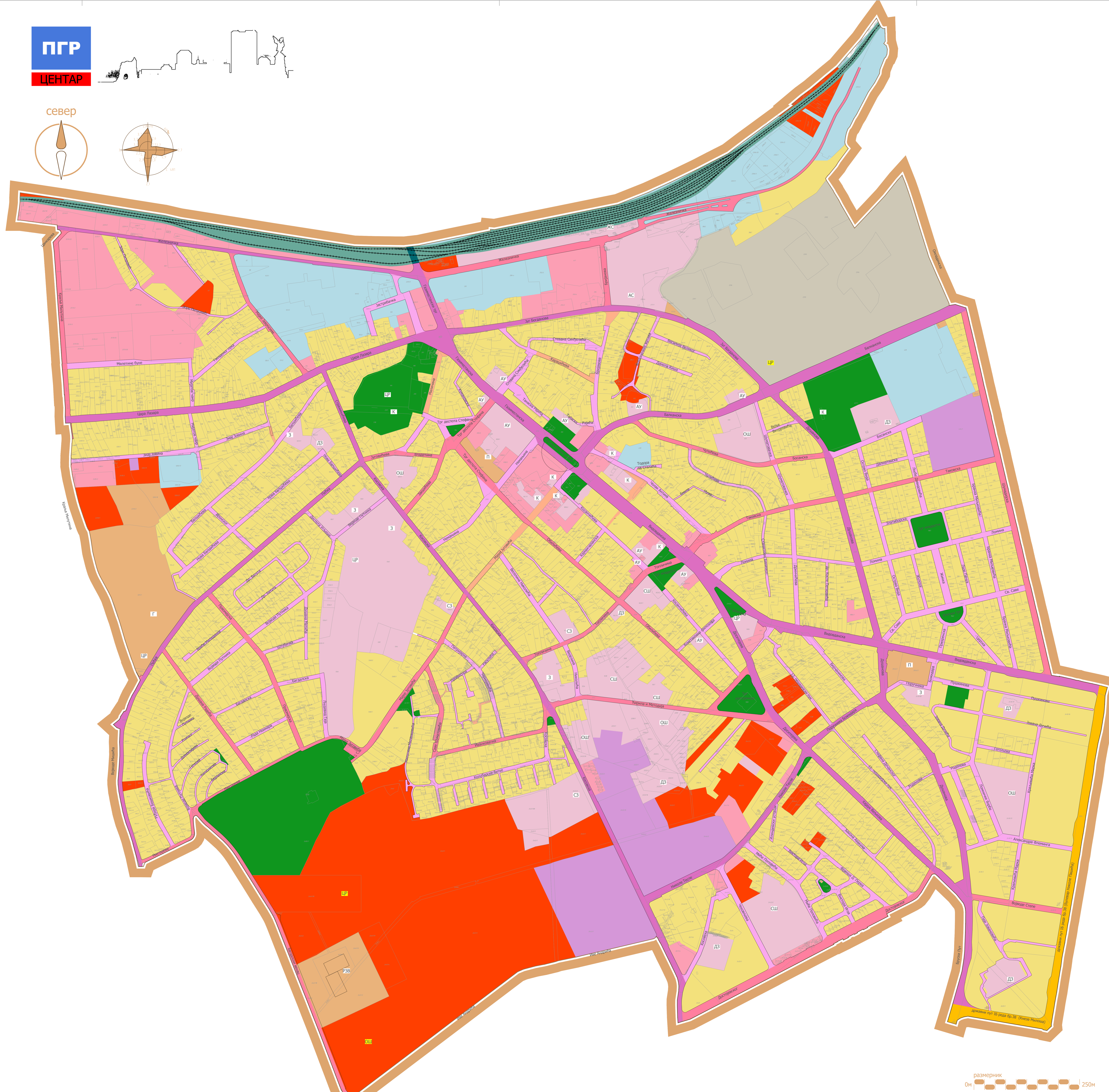
- [П] пијана
- [Г] гробље
- [РЗВ] резервоар за водоснабдевање

ПОСЕБНА НАМЕНА

- НЕИЗГРАЂЕНО ЗЕМЉИШТЕ
- ПРУЖНО ЗЕМЉИШТЕ
- УКРШТАЛ ПРУЖНОГ ЗЕМЉИШТА И УЛИЦЕ

САОБРАЋАЈНИЦЕ ПО РАНГУ

- Државни пут: првог Б реда
- примарна саобраћајница
- секундарна саобраћајница
- терцијална саобраћајница
- пешачка зона
- пруга



СКУПШТИНА ГРАДА
КРУШЕВЦА
ПРЕДСЕДНИК
Јасмина Палуковић

ЈП ЗА УРБАНИЗАМ И ПРОЈЕКТОВАЊЕ КРУШЕВЦА

графички прилог:
**ПОСТОЈЕЋА
НАМЕНА ПОВРШИНА**

руководилац израде - одговорни урбаниста:
Ана Петровић,
дипл.инж.арх.

размера: 1:2.500
Сл. лист града Крушевца
лист: 14/2016
1

размерник
0м 250м