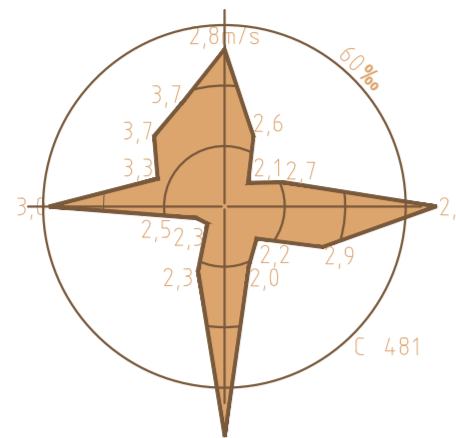
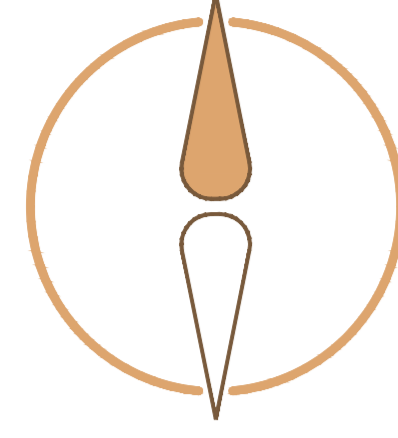
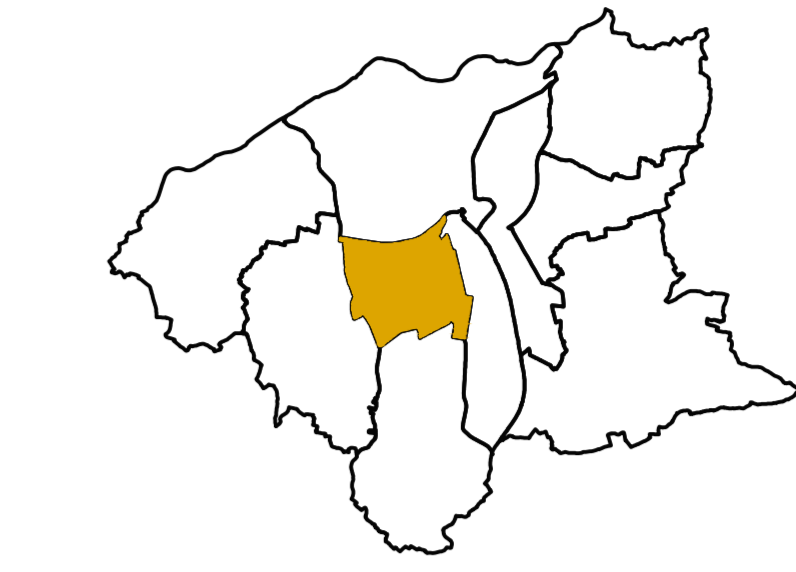


север



ПЛАН ГЕНЕРАЛНЕ  
РЕГУЛАЦИЈЕ  
"ЦЕНТАР"

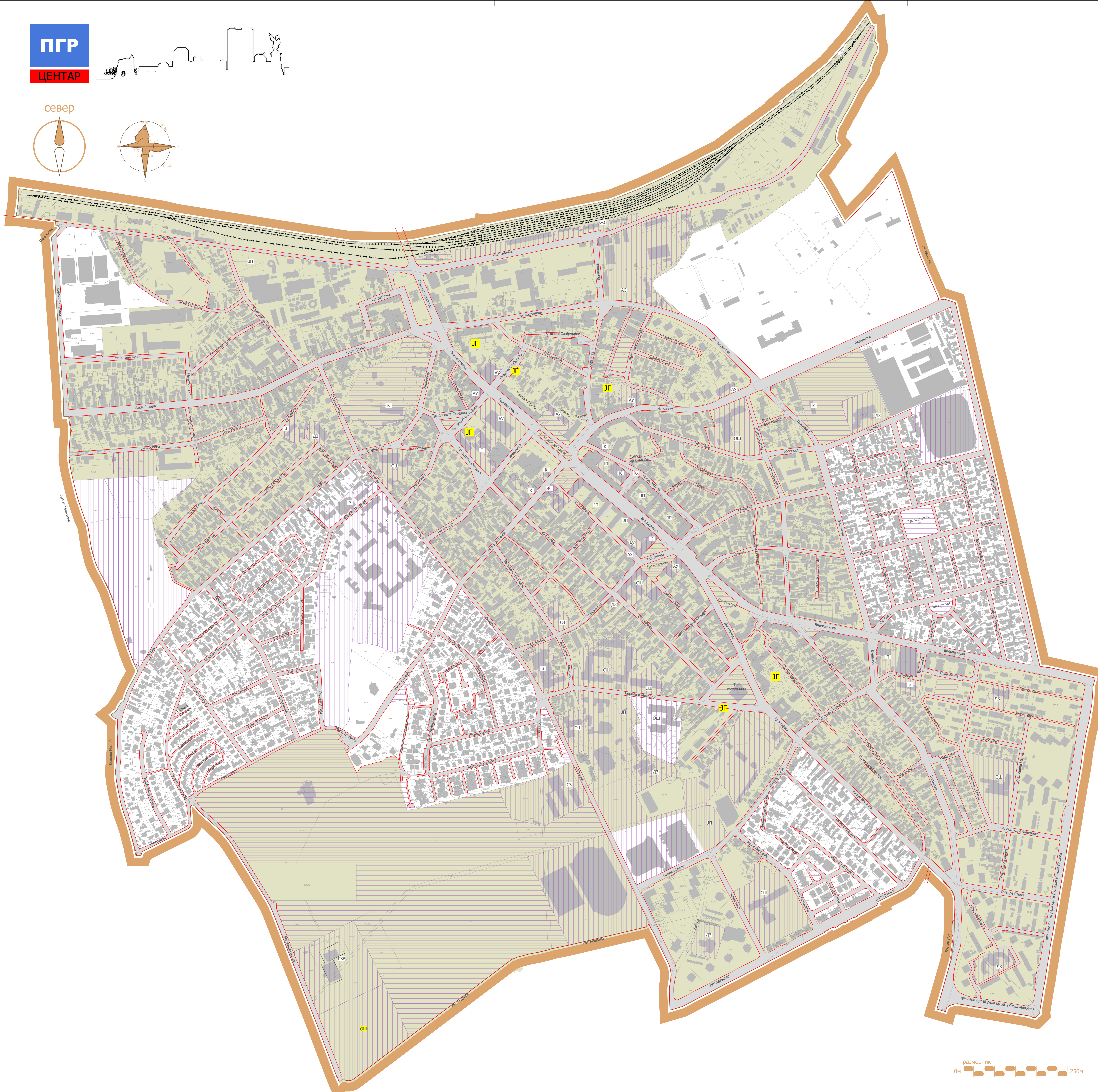


ЛЕГЕНДА

- Граница подручја ПГР ЦЕНТАР
- Регулациона линија

ПОВРШИНЕ ЈАВНЕ НАМЕНЕ

- Улице
  - Пруго земљиште
  - Паркови, тргови и скверови
  - Објекти јавне намене
    - ОШ основна школа
    - СШ средња школа
    - ДЗ дечија заштита
    - СЗ социјална заштита
    - З здравство
    - К култура
    - АУ управа и администрација
    - АС аутобуска станица
    - ЖС железничка станица
    - П пијаца
    - Г гробље
    - РЗВ резервоар за водоснабдевање
  - ЈГ јавна гаража (планирано)
  - ЈП ванулични јавни паркинг
- Подручје израде планова детаљне регулације



(\*) Аналитички подаци нових тачака регулационих линија, дати су у Анексу графичког дела плана.  
(\*\*) Остале планом одређене регулационе линије парцела појединачно јавне намене успостављене су по постојећим катастарским детаљним тачкама.  
(\*\*\*) Површине јавне намене биће тачно одређене у плановима детаљне регулације у подручју за које је предвиђена њихова израда овим урбанистичким планом.

СКУПШТИНА ГРАДА  
КРУШЕВАЦ  
ПРЕДСЕДНИК  
Јасмина Палуковић

ЈП ЗА УРБАНИЗАМ И ПРОЈЕКТОВАЊЕ КРУШЕВАЦ

графички прилог:  
**ПЛАН ПОВРШИНА  
ЈАВНЕ НАМЕНЕ**

руководилац израде - одговорни урбаниста:  
**Ана Петровић,**  
дипл.инж.арх.

размера: **1:2.500**    Сл. лист града Крушевца    лист: **4**

размерник  
0м 250м