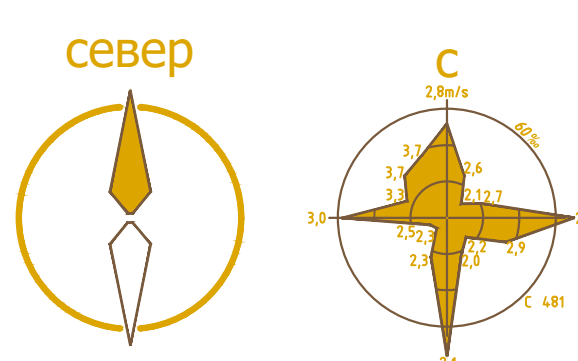


ПГР  
ИСТОК 4

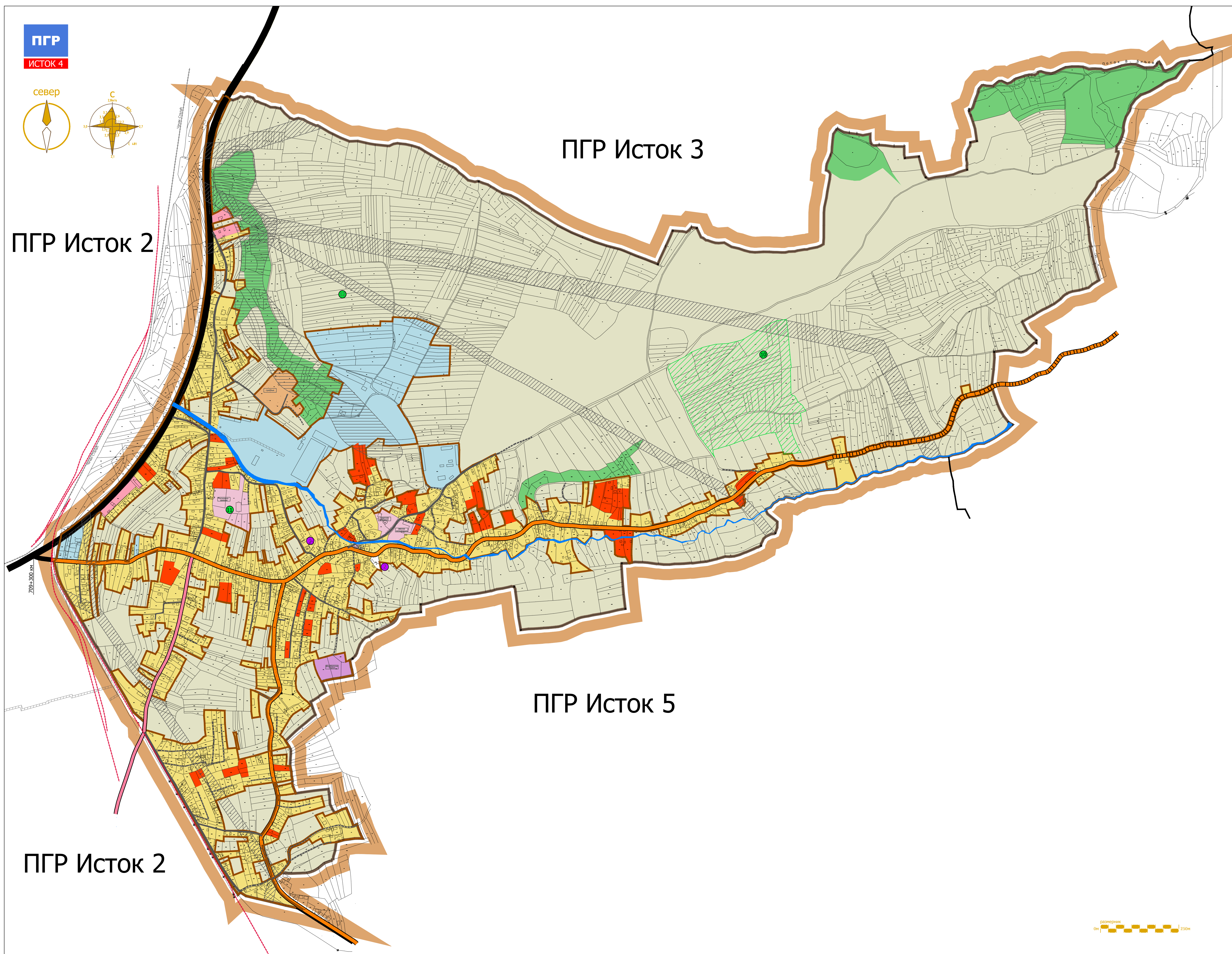


ПГР Исток 2

ПГР Исток 3


ПГР Исток 5

ПГР Исток 2



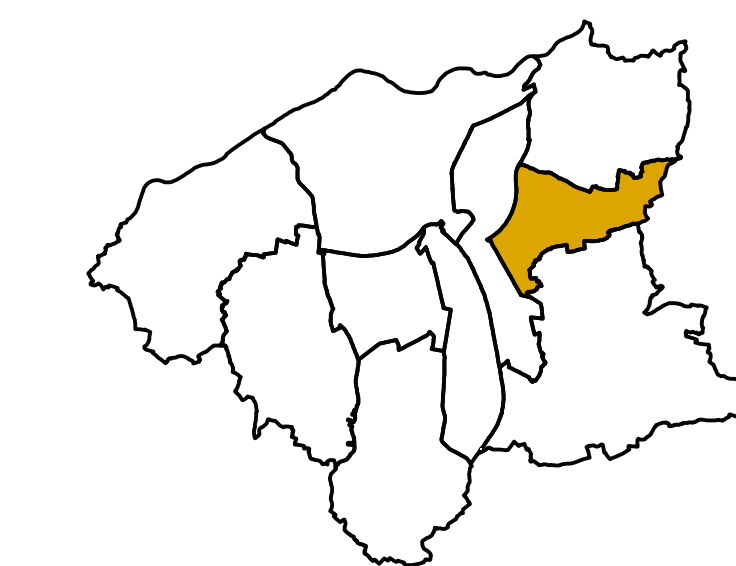
### ЛЕГЕНДА

- граница подручја ПГР ИСТОК 4
- граница катастарске парцеле
- граница контактних ПГР-ова
- граница грађевинског подручја
- ▨ подручје средње јаке ерозије
- НАМЕНА ПОВРШИНА**
- ПОЉОПРИВРЕДНО ЗЕМЉИШТЕ
- ШУМСКО ЗЕМЉИШТЕ
- ВОДНО ЗЕМЉИШТЕ
- водоток II реда
- ГРАЂЕВИНСКО ЗЕМЉИШТЕ**
- ПРЕТЕЖНА НАМЕНА ПОВРШИНА**
- становање, густине до 100ст/ха
- спорт и рекреација
- привредне делатности
- комерцијалне делатности
- јавне функције
- комуналне делатности
- неизграђено грађевинско земљиште
- ЗОНЕ ЗАШТИТЕ**
- ▨ зона заштите далековада
- ▨ зона заштите гасовода
- САОБРАЋАЈ**
- државни пут 1Б реда (бр.38)
- општински пут
- ▨ општински пут - неасфалтиран
- секундарна саобраћајница
- постојећи приступни пут - асфалтиран
- ▨ постојећи приступни пут - неасфалтиран
- пруга
- индустријски колосек
- ЗАШТИЂЕНА ДОБРА**
- археолошки локалитет
- евидентирано непокретно културно добро



ГРАД КРУШЕВАЦ  
Република Србија

## ПЛАН ГЕНЕРАЛНЕ РЕГУЛАЦИЈЕ "ИСТОК 4" у Крушевцу



СКУПШТИНА ГРАДА  
КРУШЕВЦА  
председник



ЈАВНО ПРЕДУЗЕЋЕ ЗА УРБАНИЗАМ И ПРОЈЕКТОВАЊЕ КРУШЕВЦА

графички прилог:  
**ПОСТОЈЕЋА НАМЕНА ПОВРШИНА**

руководиоци израде:  
Даница Дељанин, дипл.инж.арх.  
Марина Радовановић, дипл.инж.арх.

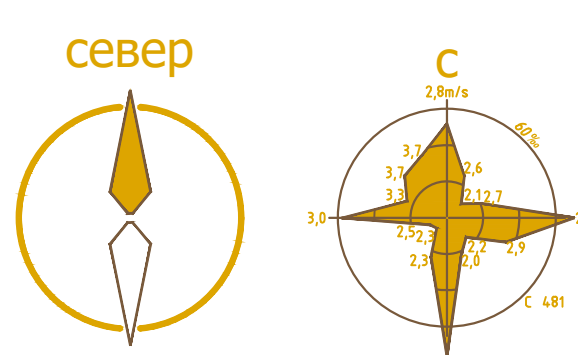
размера:  
1:5000

сл. лист бр.:  
09/19

лист:  
01



ПГР  
ИСТОК 4

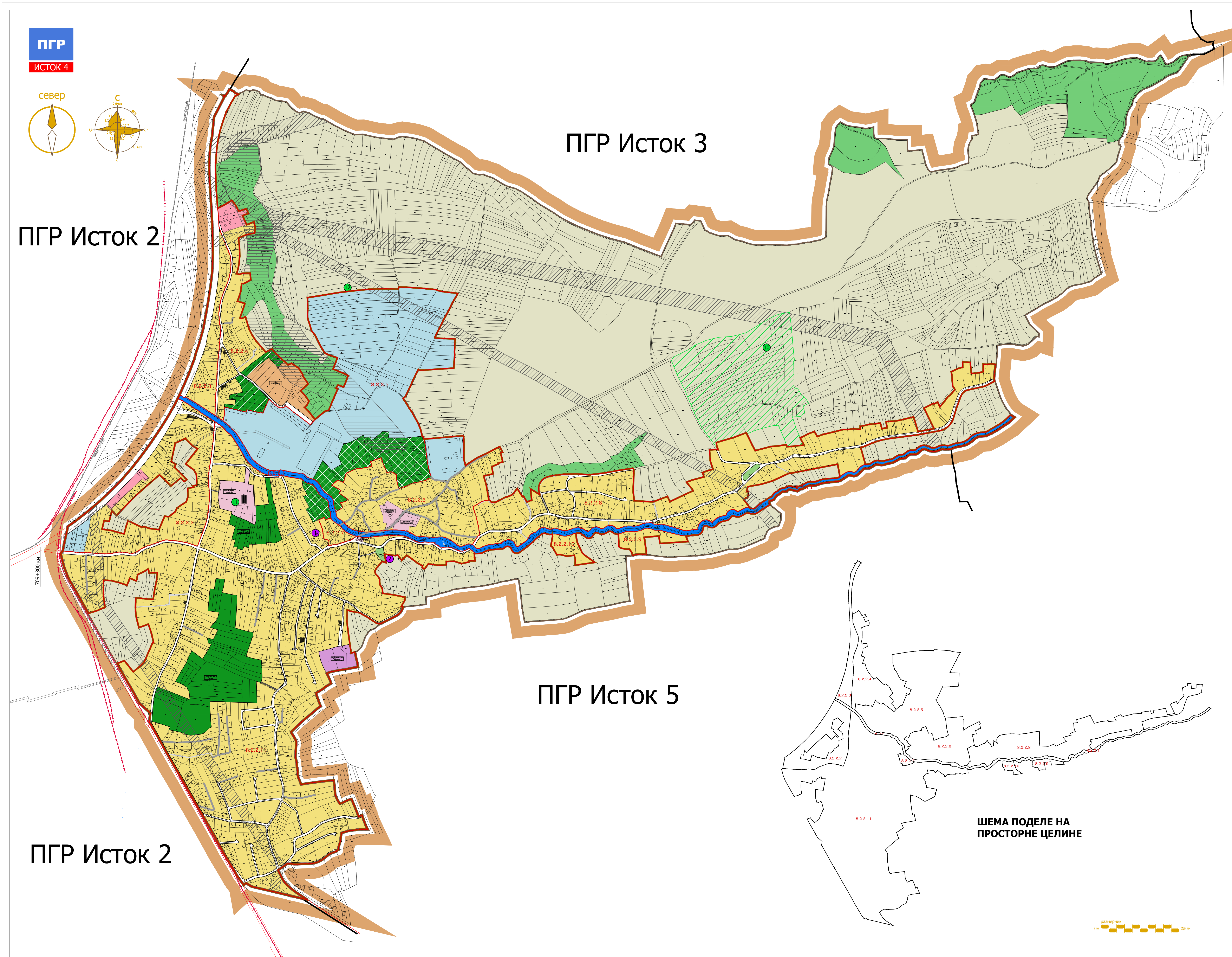


ПГР Исток 2

ПГР Исток 3


ПГР Исток 5

ПГР Исток 2



### ЛЕГЕНДА

- граница подручја ПГР ИСТОК 4
- граница катастарске парцеле
- граница контактних ПГР-ова
- граница грађевинског подручја = граница урбанистичке подцелине 8.2.2
- граница просторне целине
- 8.2.2.1 ознака просторне целине
- ▨ подручје средње јаке ерозије
- НАМЕНА ПОВРШИНА**
- ПОЉОПРИВРЕДНО ЗЕМЉИШТЕ
- ШУМСКО ЗЕМЉИШТЕ
- ВОДНО ЗЕМЉИШТЕ
- резервисан коридор за регулацију потока
- ГРАЂЕВИНСКО ЗЕМЉИШТЕ
- ПЛАНИРАНА ПРЕТЕЖНА НАМЕНА ПОВРШИНА
- станованње, густине до 100ст/ха
- спорт и рекреација
- привредне делатности
- комерцијалне делатности
- јавне функције
- комуналне делатности
- заштитно зеленило
- парк - шума
- парк
- зеленило тргова и скверова
- ЗОНЕ ЗАШТИТЕ
- зона заштите далеководова
- зона заштите гасовода
- САОБРАЋАЈ
- планирана саобраћајница
- постојећи некатегорисани пут
- постојећи приступни пут
- пешачки прилаз
- пруга
- индустријски колосек
- ЗАШТИЋЕНА ДОБРА
- археолошки локалитет
- евидентирано непокретно културно добро



ГРАД КРУШЕВАЦ  
Република Србија

## ПЛАН ГЕНЕРАЛНЕ РЕГУЛАЦИЈЕ "ИСТОК 4" у Крушевцу



СКУПШТИНА ГРАДА КРУШЕВЦА  
председник



ЈАВНО ПРЕДУЗЕЋЕ ЗА УРБАНИЗАМ И ПРОЈЕКТОВАЊЕ КРУШЕВЦА

графички прилог:  
**ПЛАНИРАНА ПРЕТЕЖНА НАМЕНА ПОВРШИНА**

руководиоци израде:  
Даница Дељанин, дипл.инж.арх.  
Марина Радовановић, дипл.инж.арх.

размера:  
1:5000

сл. лист бр.:  
09/19


лист:  
02



ПГР

ИСТОК 4

север

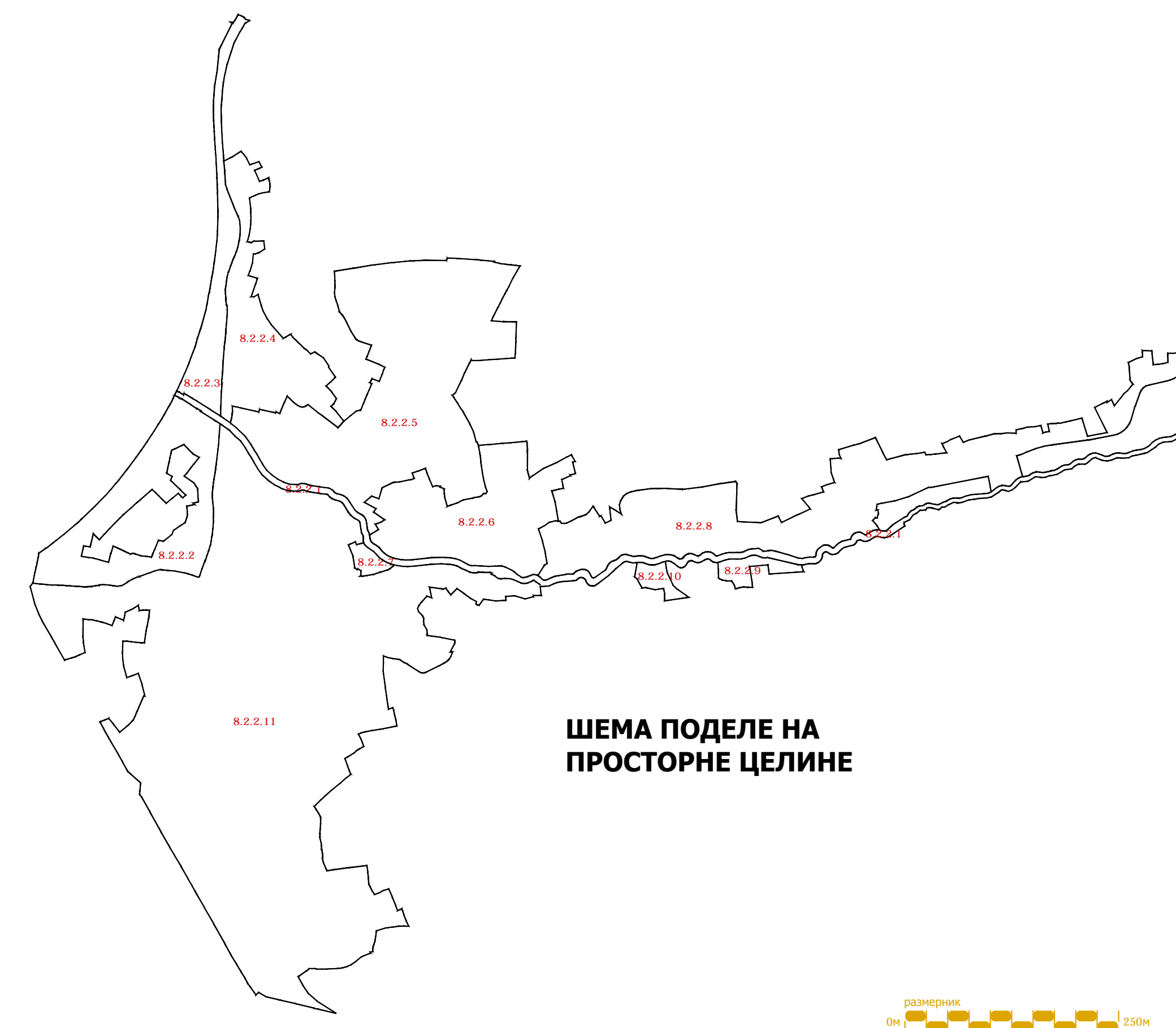
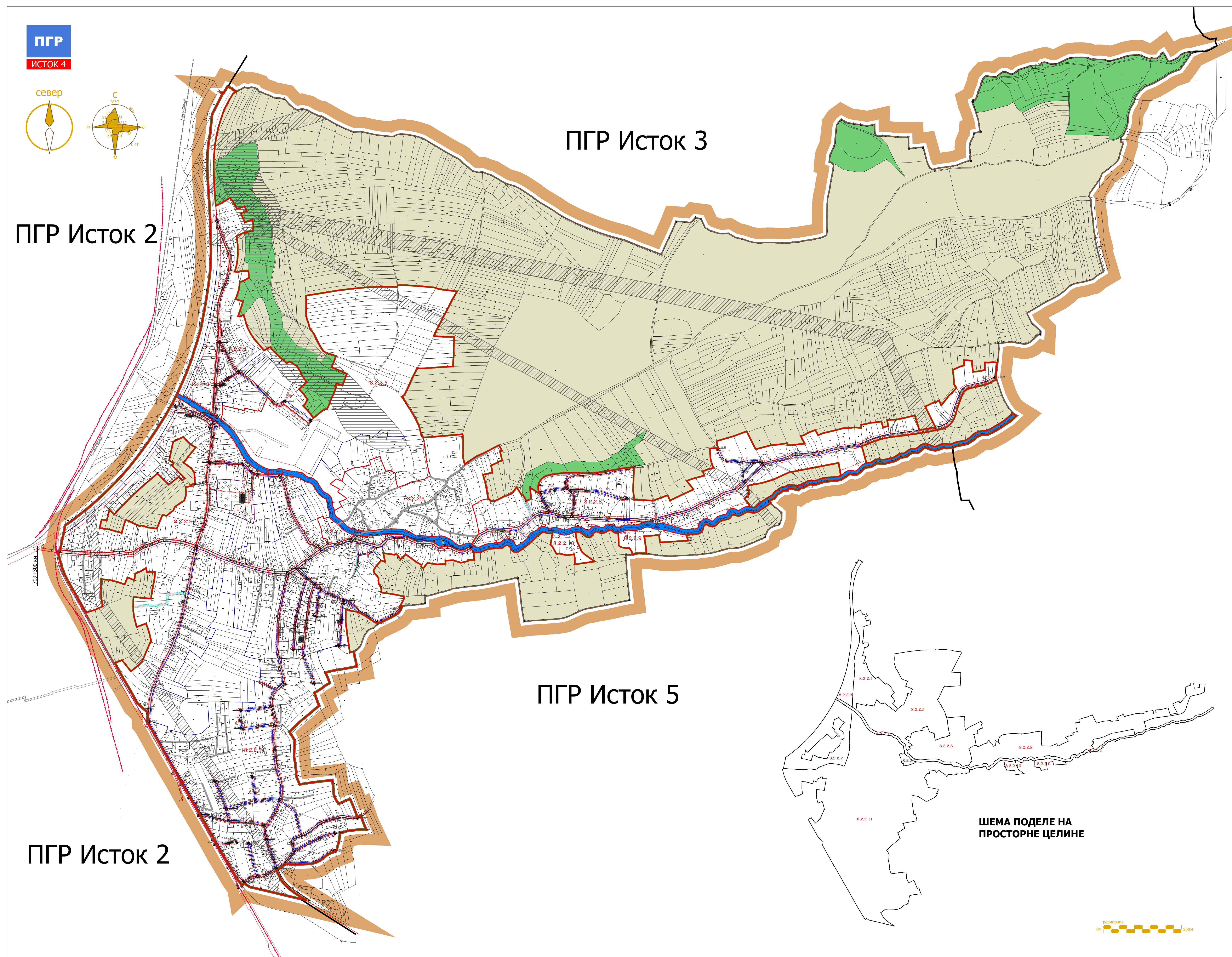


ПГР Исток 2

ПГР Исток 3

ПГР Исток 5

ПГР Исток 2


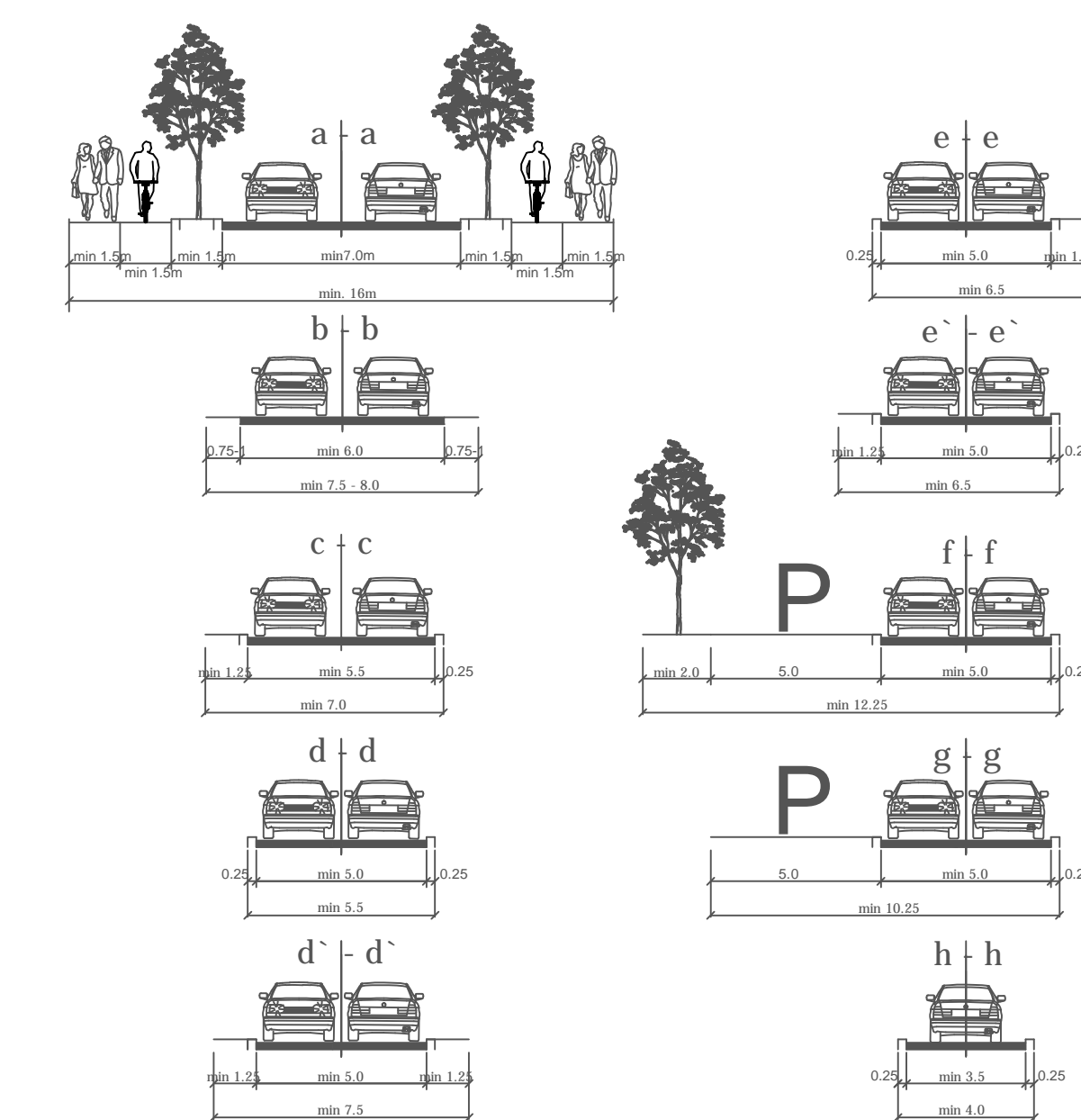


ШЕМА ПОДЕЛЕ НА ПРОСТОРНЕ ЦЕЛИНЕ

**ЛЕГЕНДА**

- граница подручја ПГР ИСТОК 4
- граница катастарске парцеле
- граница контактних ПГР-ова
- граница грађевинског подручја – граница урбанистичке подцелине 8.2.2
- граница просторне целине
- 8.2.2.1 ознака просторне целине
- регулациона линија
- грађевинска линија
- грађевинска линија чија је диспозиција одређена аналитичко-геодетским елементима за пренос
- пољопривредно земљиште
- шумско земљиште
- резервисан коридор за регулацију потока
- зоне за које није предвиђена израда планова детаљне регулације
- зоне за које се обавезно доносе планови детаљне регулације
- ЗОНЕ ЗАШТИТЕ**
- зона заштите далековода
- зона заштите гасовода
- САОБРАЋАЈНА ИНФРАСТРУКТУРА**
- државни пут IБ реда (бр.38)
- секундарна саобраћајница
- планирана саобраћајница
- постојећи некатегорисани пут
- постојећи приступни пут
- пешачки прилаз
- пруга
- индустријски колосек
- НИВЕЛАЦИЈА**
- апсолутна кота саобраћајнице
- подужни нагиб саобраћајнице

**КАРАКТЕРИСТИЧНИ ПОПРЕЧНИ ПРОФИЛИ САОБРАЋАЈНИЦА**




ГРАД КРУШЕВАЦ

Република Србија

**ПЛАН ГЕНЕРАЛНЕ РЕГУЛАЦИЈЕ "ИСТОК 4" у Крушевцу**



СКУПШТИНА ГРАДА КРУШЕВЦА  
председник



ЈАВНО ПРЕДУЗЕЋЕ ЗА УРБАНИЗАМ И ПРОЈЕКТОВАЊЕ КРУШЕВАЦ

графички прилог:  
**ПЛАН САОБРАЋАЈНИЦА И РЕГУЛАЦИОНО-НИВЕЛАЦИОНИ ПЛАН**

руководиоци израде:  
Даница Дељанин, дипл.инж.арх.  
Марина Радовановић, дипл.инж.арх.

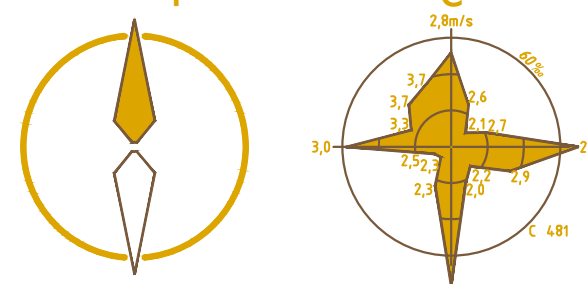
стручна обрада:  
Предраг Арсић, дипл.инж.саобр.  
Звонимир Игњатовић, дипл.инж.грађ.

размера: 1:5000	сл. лист бр.: 09/19	лист: 03
--------------------	------------------------	-------------



ПГР  
ИСТОК 4

север



ПГР Исток 2

ПГР Исток 3

ПГР Исток 5

ПГР Исток 2



ГРАД КРУШЕВАЦ  
Република Србија

**ПЛАН ГЕНЕРАЛНЕ  
РЕГУЛАЦИЈЕ  
"ИСТОК 4"  
у Крушевцу**



**ЛЕГЕНДА**

- граница подручја ПГР ИСТОК 4
- граница катастарске парцеле
- граница контактних ПГР-ова
- граница грађевинског подручја = граница урбанистичке поделе 8.2.2
- граница просторне целине
- 8.2.2.1 ознака просторне целине
- регулациона линија
- пољопривредно земљиште
- шумско земљиште
- ПОВРШИНЕ ЈАВНЕ НАМЕНЕ
- саобраћајнице у укупном профилу и пешачке стазе
- некатегорисани пут
- зеленило
- јавне функције
- спорт и рекреација

СКУПШТИНА ГРАДА  
КРУШЕВЦА  
председник



ЈАВНО ПРЕДУЗЕЋЕ ЗА УРБАНИЗАМ И ПРОЈЕКТОВАЊЕ КРУШЕВЦА

графички прилог:

**ПЛАН ПОВРШИНА  
ЈАВНЕ НАМЕНЕ**

руководиоци израде:

Даница Дељанин, дипл.инж.арх.  
Марина Радовановић, дипл.инж.арх.

размера:

1:5000

сл. лист бр.:

09/19

лист:

04

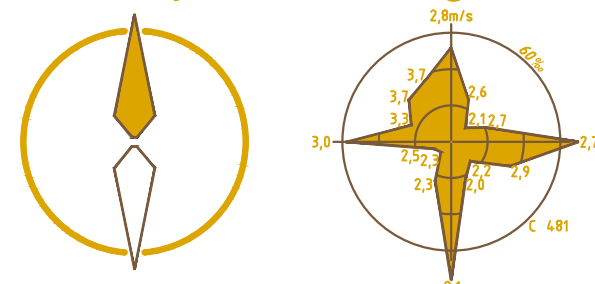
ШЕМА ПОДЕЛЕ НА  
ПРОСТОРНЕ ЦЕЛИНЕ





ПГР  
ИСТОК 4

север



ПГР Исток 2

ПГР Исток 3

ПГР Исток 5

ПГР Исток 2



ГРАД КРУШЕВАЦ  
Република Србија

**ПЛАН ГЕНЕРАЛНЕ  
РЕГУЛАЦИЈЕ  
"ИСТОК 4"  
у Крушевцу**



**ЛЕГЕНДА**

- граница подручја ПГР ИСТОК 4
- граница катастарске парцеле
- граница контактних ПГР-ова
- граница грађевинског подручја = граница урбанистичке подцелине 8.2.2
- граница просторне целине
- 8.2.2.1 ознака просторне целине
- пруга
- индустријски колосек
- пољопривредно земљиште
- шумско земљиште
- СПРОВОЂЕЊЕ ПЛАНА
- зоне за које није предвиђена израда планова детаљне регулације
- зоне за које се обавезно доносе планови детаљне регулације
- прелиминарна граница плана детаљне регулације

СКУПШТИНА ГРАДА  
КРУШЕВЦА  
председник



ЈАВНО ПРЕДУЗЕЋЕ ЗА УРБАНИЗАМ И ПРОЈЕКТОВАЊЕ КРУШЕВАЦ

графички прилог:

**ПЛАН СПРОВОЂЕЊА**

руководиоци израде:

Даница Дељанин, дипл.инж.арх.  
Марина Радовановић, дипл.инж.арх.

размера:  
1:5000

сл. лист бр.:  
09/19

лист:  
05

ШЕМА ПОДЕЛЕ НА  
ПРОСТОРНЕ ЦЕЛИНЕ

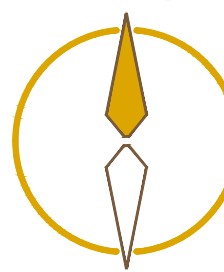




ПГР

ИСТОК 4

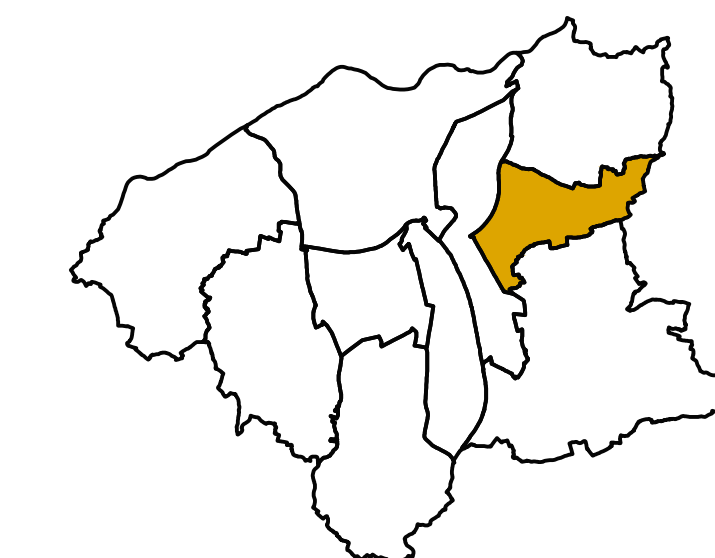
север



ГРАД КРУШЕВАЦ

Република Србија

# ПЛАН ГЕНЕРАЛНЕ РЕГУЛАЦИЈЕ "ИСТОК 4" у Крушевцу



## ЛЕГЕНДА

- граница подручја ПГР ИСТОК 4
- граница контактних ПГР-ова
- граница просторне целине
- 8.2.2.1 ознака просторне целине
- пољопривредно земљиште
- шумско земљиште
- грађевинско подручје
- ХИДРОТЕХНИЧКА ИНФРАСТРУКТУРА**
- постојећа водоводна мрежа (магистрални цевовод Ø600мм)
- постојећа водоводна мрежа (евидентирана)
- новопланирана водоводна мрежа
- постојећи фекални колектор - Дедински колектор
- постојећа фекална канализација
- планирана фекална канализација
- планирана атмосферска канализација
- планирани отворени канали
- резервисан коридор за регулацију потока

СКУПШТИНА ГРАДА КРУШЕВЦА

председник



ЈАВНО ПРЕДУЗЕЋЕ ЗА УРБАНИЗАМ И ПРОЈЕКТОВАЊЕ КРУШЕВАЦ

графички прилог:

### ПЛАН ХИДРОТЕХНИЧКЕ ИНФРАСТРУКТУРЕ

руководиоци израде:

Даница Дељанин, дипл.инж.арх.  
Марина Радовановић, дипл.инж.арх.

стручна обрада:

Здравко Јовановић, дипл.инж.грађ.

размера:

1:5000

сл. лист бр.:

09/19

лист:

06

ПГР Исток 3

ПГР Исток 5

ПГР Исток 2

ПГР Исток 2

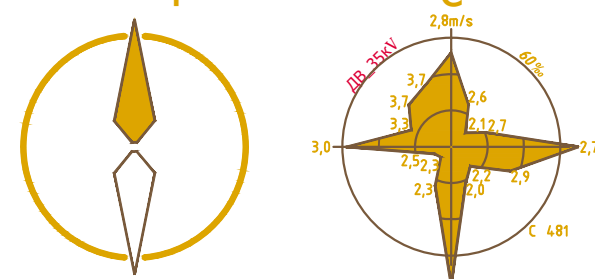
ШЕМА ПОДЕЛЕ НА ПРОСТОРНЕ ЦЕЛИНЕ





ПГР  
ИСТОК 4

север



ПГР Исток 2

ПГР Исток 3

ПГР Исток 5

















ПГР Исток 2

  
**ГРАД КРУШЕВАЦ**  
Република Србија

**ПЛАН ГЕНЕРАЛНЕ  
РЕГУЛАЦИЈЕ  
"ИСТОК 4"  
у Крушевцу**



**ЛЕГЕНДА**

-  граница подручја ПГР ИСТОК 4
-  граница контактних ПГР-ова
-  граница просторне целине
-  ознака просторне целине
-  пољопривредно земљиште
-  шумско земљиште
-  грађевинско подручје
- ЕЛЕКТРОЕНЕРГЕТИКА**
-  траса ДВ\_110кV - надземна
-  заштитна зона ДВ\_110кV (2x25м)
-  траса траса ДВ\_35кV - надземна
-  заштитна зона ДВ\_35кV (2x15м)
-  ТС\_220/110/35кV (трафо станице)
-  траса новопланираних водова
- ТЕЛЕКОМУНИКАЦИОНИ СИСТЕМИ**
-  траса оптичких каблова
-  планирана траса оптичких каблова
-  PostMSAN IP MSAN

СКУПШТИНА ГРАДА  
КРУШЕВЦА  
председник



ЈАВНО ПРЕДУЗЕЋЕ ЗА УРБАНИЗАМ И ПРОЈЕКТОВАЊЕ КРУШЕВЦА

графички прилог:  
**ЕЛЕКТРОЕНЕРГЕТИКА И  
ТК**

руководиоци израде:  
Даница Дељанин, дипл.инж.арх.  
Марина Радовановић, дипл.инж.арх.

одговорни урбаниста:  
Драгослав Радојевић, дипл.ел.инж.

размера:  
1:5000

сл. лист бр.:  
09/19

лист:  
07

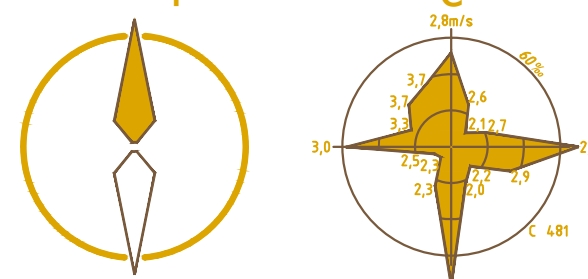
**ШЕМА ПОДЕЛЕ НА  
ПРОСТОРНЕ ЦЕЛИНЕ**





ПГР  
ИСТОК 4

север



ПГР Исток 2

ПГР Исток 3

ПГР Исток 5

ПГР Исток 2



ГРАД КРУШЕВАЦ  
Република Србија

**ПЛАН ГЕНЕРАЛНЕ  
РЕГУЛАЦИЈЕ  
"ИСТОК 4"  
у Крушевцу**



**ЛЕГЕНДА**

- граница подручја ПГР ИСТОК 4
- граница контактних ПГР-ова
- граница просторне целине
- 8.2.2.1 ознака просторне целине
- пољопривредно земљиште
- шумско земљиште
- грађевинско подручје
- ЕНЕРГОФЛУИДИ**
- постојећи гасовод средњег притиска
- заштитни коридор гасовода средњег притиска (2x3м)
- мерно регулациона станица (МРС)
- постојећи гасовод ниског притиска

СКУПШТИНА ГРАДА  
КРУШЕВЦА  
председник



ЈАВНО ПРЕДУЗЕЋЕ ЗА УРБАНИЗАМ И ПРОЈЕКТОВАЊЕ КРУШЕВЦА

графички прилог:

**ПЛАН ЕНЕРГОФЛУИДА**

руководиоци израде:

Даница Дељанин, дипл.инж.арх.  
Марина Радовановић, дипл.инж.арх.

стручна обрада:

Дејан Марковић, дипл.инж.маш.

размера:

1:5000

сл. лист бр.:

09/19

лист:

08

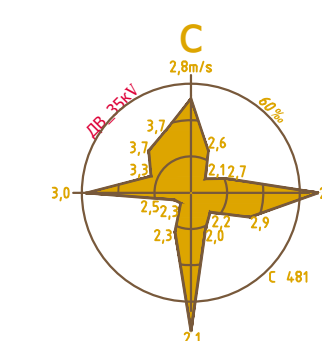
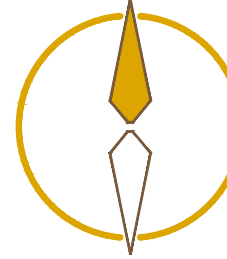
**ШЕМА ПОДЕЛЕ НА  
ПРОСТОРНЕ ЦЕЛИНЕ**

размерник  
0м 250м



ПГР  
ИСТОК 4

север

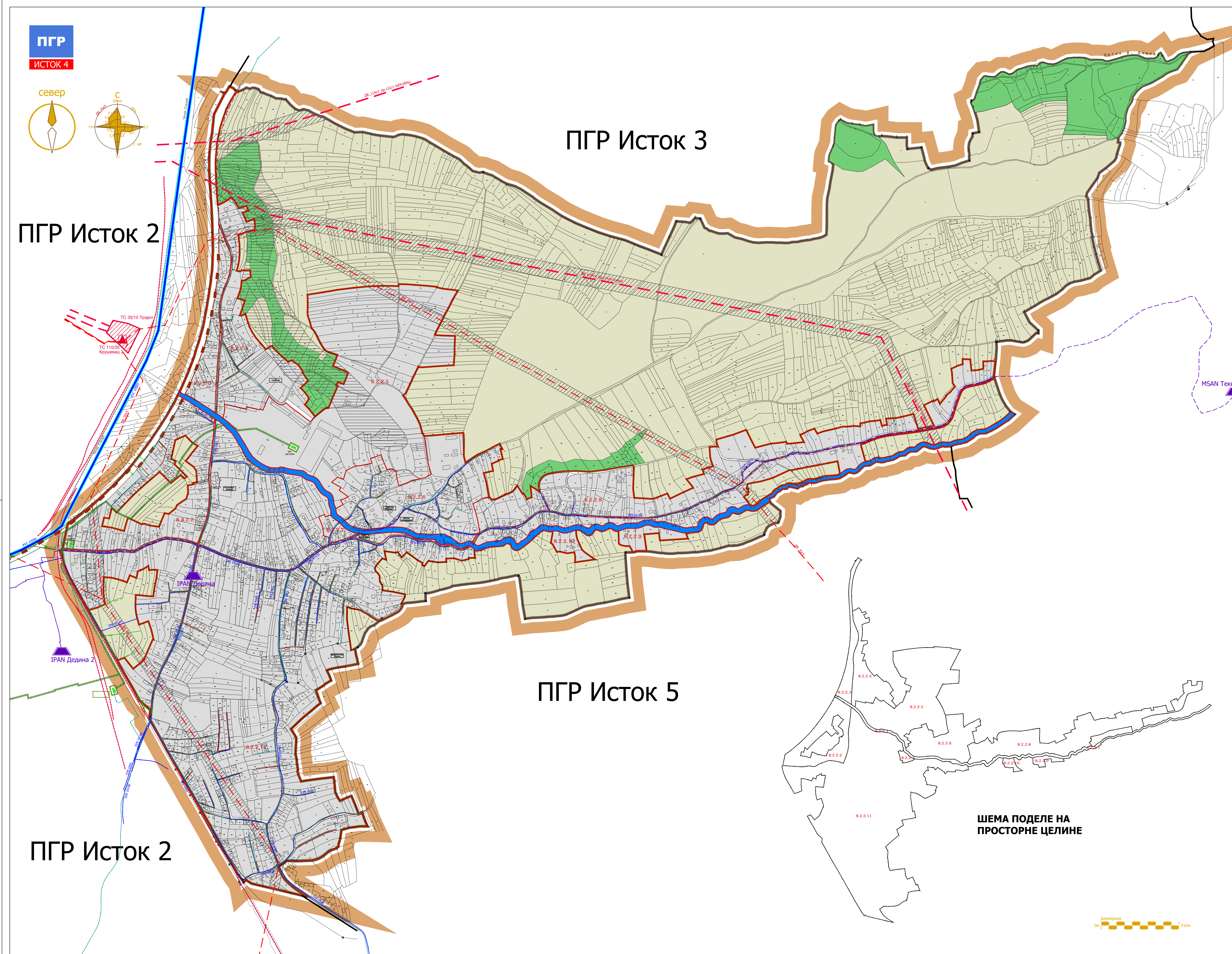


ПГР Исток 2

ПГР Исток 3

ПГР Исток 5

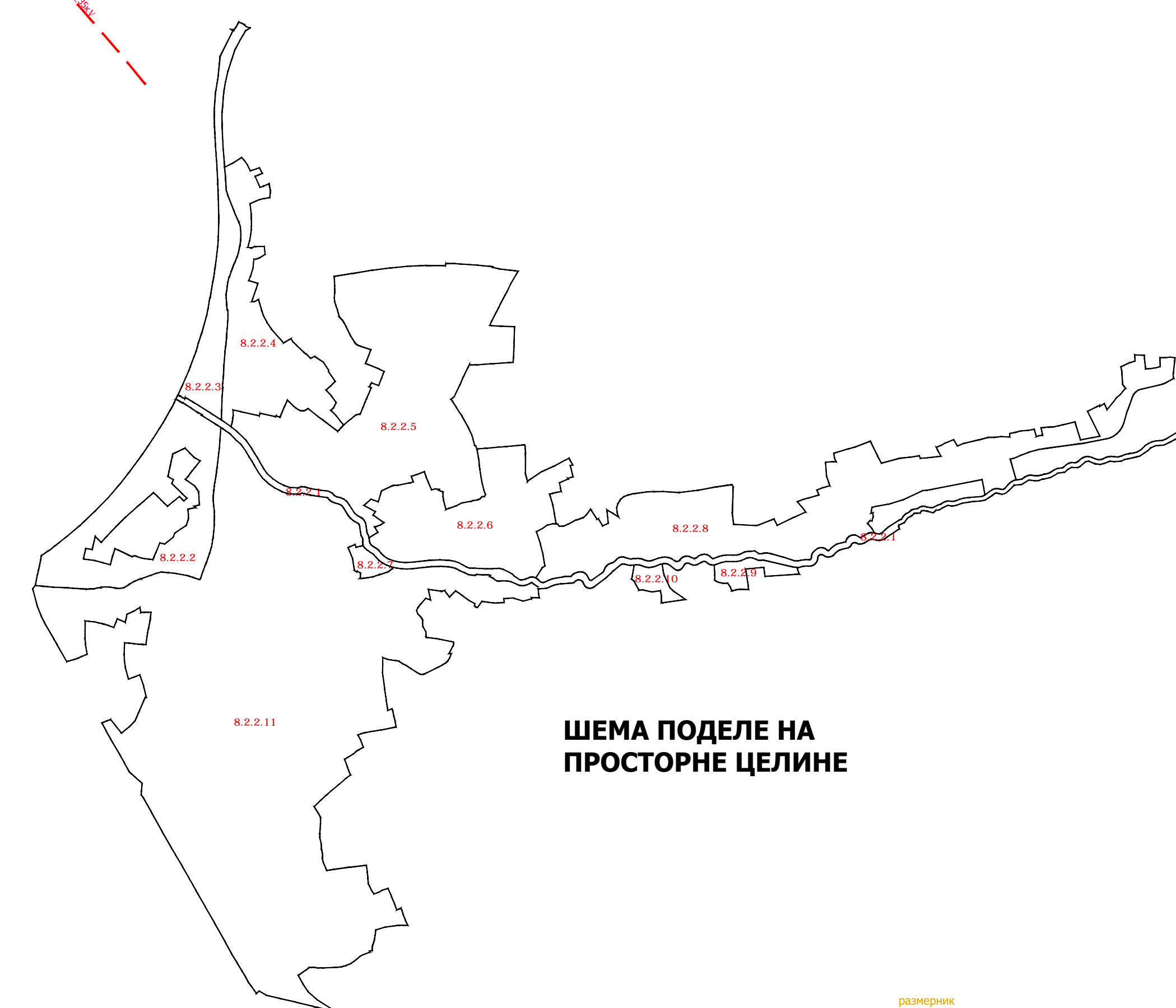
ПГР Исток 2




### ЛЕГЕНДА

- граница подручја ПГР ИСТОК 4
- граница контактних ПГР-ова
- граница просторне целине
- 8.2.2.1 ознака просторне целине
- пољопривредно земљиште
- шумско земљиште
- грађевинско подручје
- ХИДРОТЕХНИЧКА ИНФРАСТРУКТУРА**
- постојећа водоводна мрежа (магистрални цевовод (Ø600мм))
- постојећа водоводна мрежа (евидентирана)
- новопланирана водоводна мрежа
- постојећи фекални колектор - Дедински колектор
- постојећа фекална канализација
- планирана фекална канализација
- планирана атмосферска канализација
- планирани отворени канали
- резервисан коридор за регулацију потока
- ЕЛЕКТРОЕНЕРГЕТИКА**
- траса ДВ\_110кV - надземна
- заштитна зона ДВ\_110кV (2x25м)
- траса траса ДВ\_35кV - надземна
- заштитна зона ДВ\_35кV (2x15м)
- ТС\_220/110/35кV (трафо станице)
- траса новопланираних водова
- ТЕЛЕКОМУНИКАЦИОНИ СИСТЕМИ**
- траса оптичких каблова
- планирана траса оптичких каблова
- PostMSAN IP MSAN
- ЕНЕРГОФЛУИДИ**
- постојећи гасовод средњег притиска
- заштитни коридор гасовода средњег притиска (2x3м)
- мерно регулациона станица (МРС)
- постојећи гасовод ниског притиска

### ШЕМА ПОДЕЛЕ НА ПРОСТОРНЕ ЦЕЛИНЕ

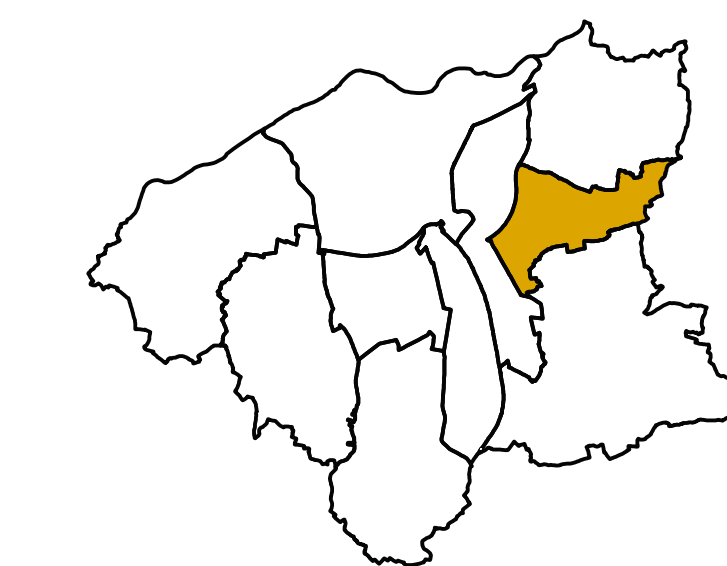


размерник  
0м 250м




ГРАД КРУШЕВАЦ  
Република Србија

## ПЛАН ГЕНЕРАЛНЕ РЕГУЛАЦИЈЕ "ИСТОК 4" у Крушевцу



СКУПШТИНА ГРАДА  
КРУШЕВЦА

председник



ЈАВНО ПРЕДУЗЕЋЕ ЗА УРБАНИЗАМ И ПРОЈЕКТОВАЊЕ КРУШЕВЦА

графички прилог:  
**СИНХРОН ПЛАН  
ИНФРАСТРУКТУРЕ**

руководиоци израде:  
Даница Дељанин, дипл.инж.арх.  
Марина Радовановић, дипл.инж.арх.

размера: 1:5000  
сл. лист бр.: 09/19  
лист: 09