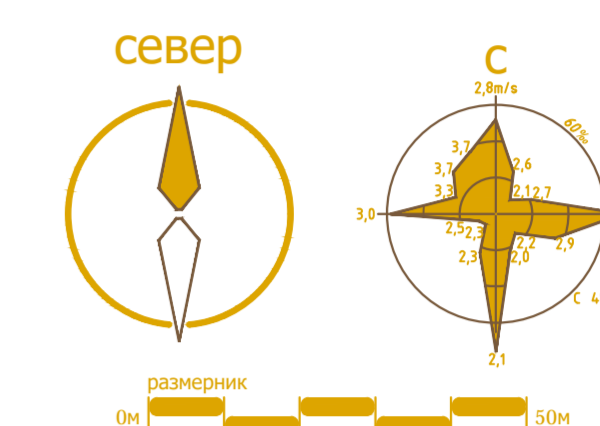
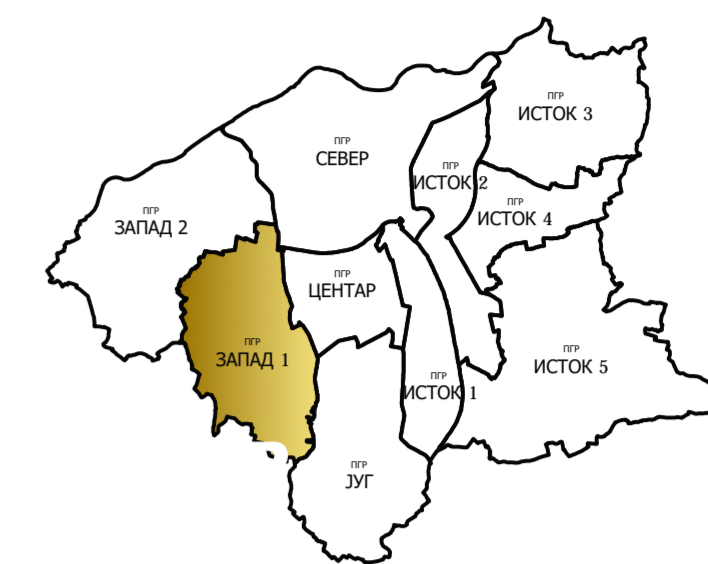




ГРАД КРУШЕВАЦ
Република Србија

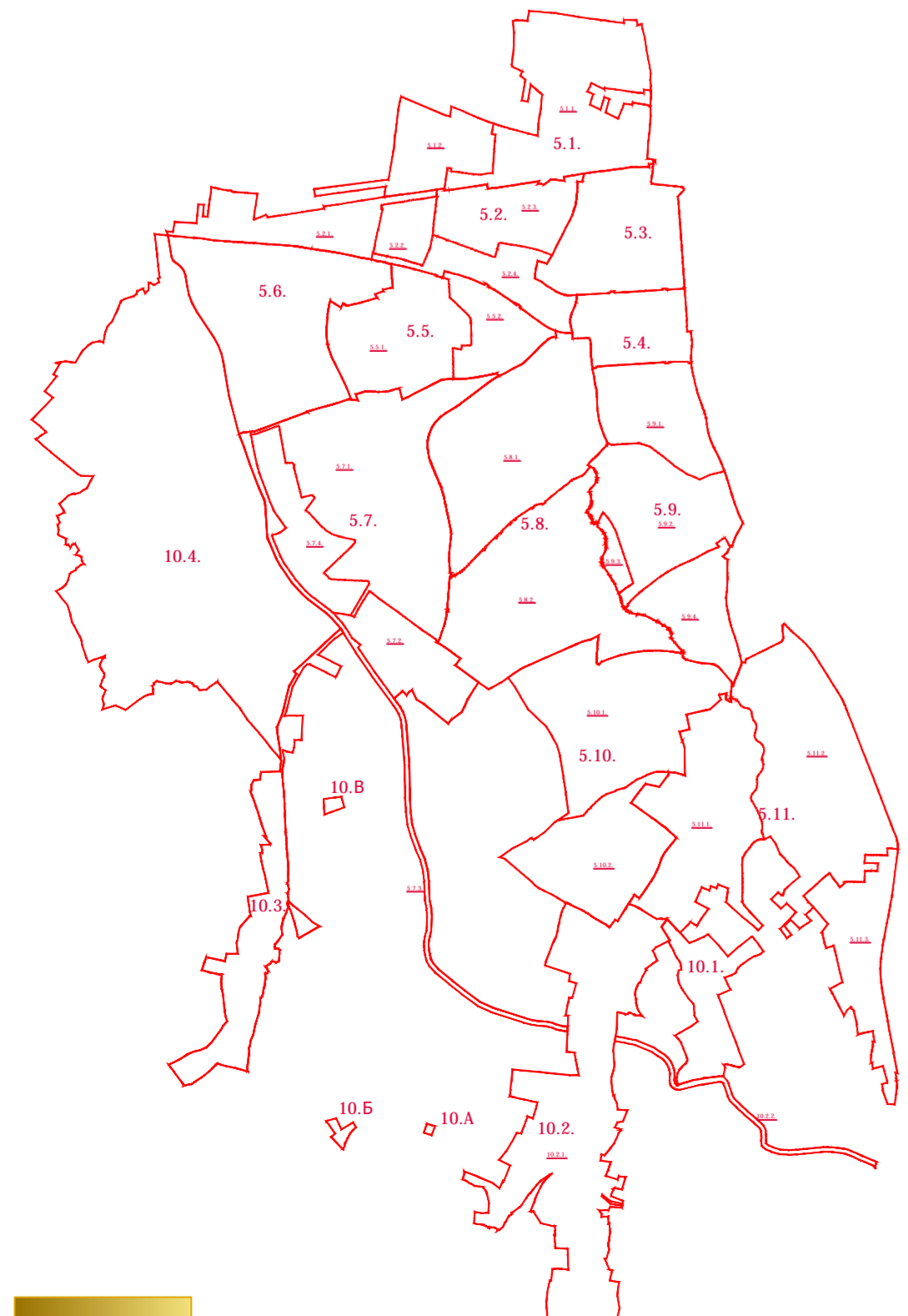
**ПЛАН ГЕНЕРАЛНЕ РЕГУЛАЦИЈЕ
"ЗАПАД 1"
у Крушевцу**



ЛЕГЕНДА

- граница планског подручја
- граница катастарске парцеле
- граница контактних урбанистичких планова
- граница грађевинског подручја
- граница урбанистичких целина
- граница урбанистичких поделелина
- 5.1.** ознака урбанистичких целина
- 5.1.1.** ознака урбанистичких поделелина
- пољопривредно земљиште
- шумско земљиште
- посебна намена
- СПРОВОЂЕЊЕ ПЛАНА**
- зоне непосредне примене плана
- примена важеће планске документације
- обавезна израда Плана детаљне регулације
- обавезна израда Урбанистичког пројекта
- УРБАНИСТИЧКА РЕГУЛАЦИЈА**
- регулациона линија
- регулациона линија преузета из ПДР стамбеног насеља ПАЊЕВАЦ у Крушевцу (5/15)
- регулациона линија преузета из ПДР СЕВЕР у Крушевцу (7/17)
- регулациона линија преузета из ПДР ЦЕНТАР у Крушевцу (14/16)
- регулациона линија преузета из ПДР стамбеног насеља ЛАЗАРИЦА 5 у Крушевцу (12/09)
- регулациона линија преузета из ПДР ЗАПАД 2 у Крушевцу (04/19)
- регулациона линија преузета из ПДР Ул.Цара Лазара са контактним зонама (03/07)
- регулациона линија преузета из ПДР стамбеног насеља РАВЊАК 3А у Крушевцу (11/08)
- регулациона линија преузета из ПДР дела стамбеног насеља ЛАЗАРИЦА 4 - блок Б3 (08/09)
- регулациона линија преузета из ПДР стамбеног комплекса РАВЊАК 2 у Крушевцу (11/08)
- регулациона линија преузета из ПДР стамбеног насеља РАВЊАК 1А у Крушевцу (07/10)
- регулациона линија преузета из ПДР стамбеног насеља РАВЊАК 1Б у Крушевцу (10/08)
- регулациона линија преузета из РП комплекса предузећа ДП РУБИН у Крушевцу (03/03)
- регулациона линија преузета из ПДР стамбеног комплекса РАВЊАК 3Б у Крушевцу (07/10)
- регулациона линија преузета из ПДР Гарског потока (од Ул. Цара Лазара до Ул.Владимир Мишића) у Крушевцу (08/15)
- регулациона линија преузета из измена и допуна ПДР проширења новог гробља - измена блока Б (04/15)
- ПОВРШИНЕ ЈАВНЕ НАМЕНЕ**
- саобраћајнице у укупном профилу
- заштитно зеленило
- парк
- јавна чесма (Лазаричка чесма - добро које ужива претходну заштиту)
- водно земљиште

ШЕМА ПОДЕЛЕ ГРАЂЕВИНСКОГ ПОДРУЧЈА НА УРБАНИСТИЧКЕ ЦЕЛИНЕ / ПОДЦЕЛИНЕ



ПДР
ЗАПАД 1

СКОПШТИНА ГРАДА
КРУШЕВАЦ
председник



ЈАВНО ПРЕДУЗЕЋЕ ЗА УРБАНИЗАМ И ПРОЈЕКТОВАЊЕ КРУШЕВАЦ

графички прилог:
**ПЛАН ПОВРШИНА
ЈАВНЕ НАМЕНЕ**

руководиоци израде:
Даница Дељанин, дипл.инж.арх.
Марина Радовановић, дипл.инж.арх.

размера: 1:5000
сл. лист бр.: 02/20
лист: 04