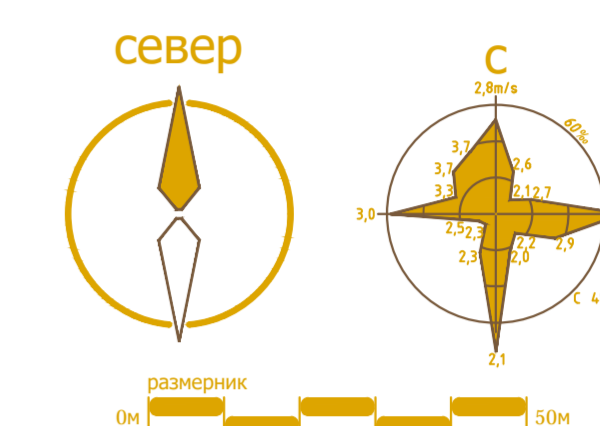
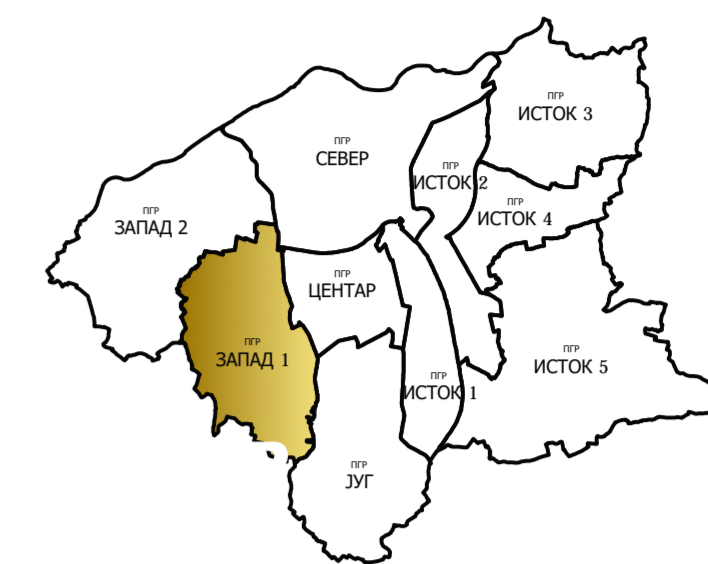




ГРАД КРУШЕВАЦ
Република Србија

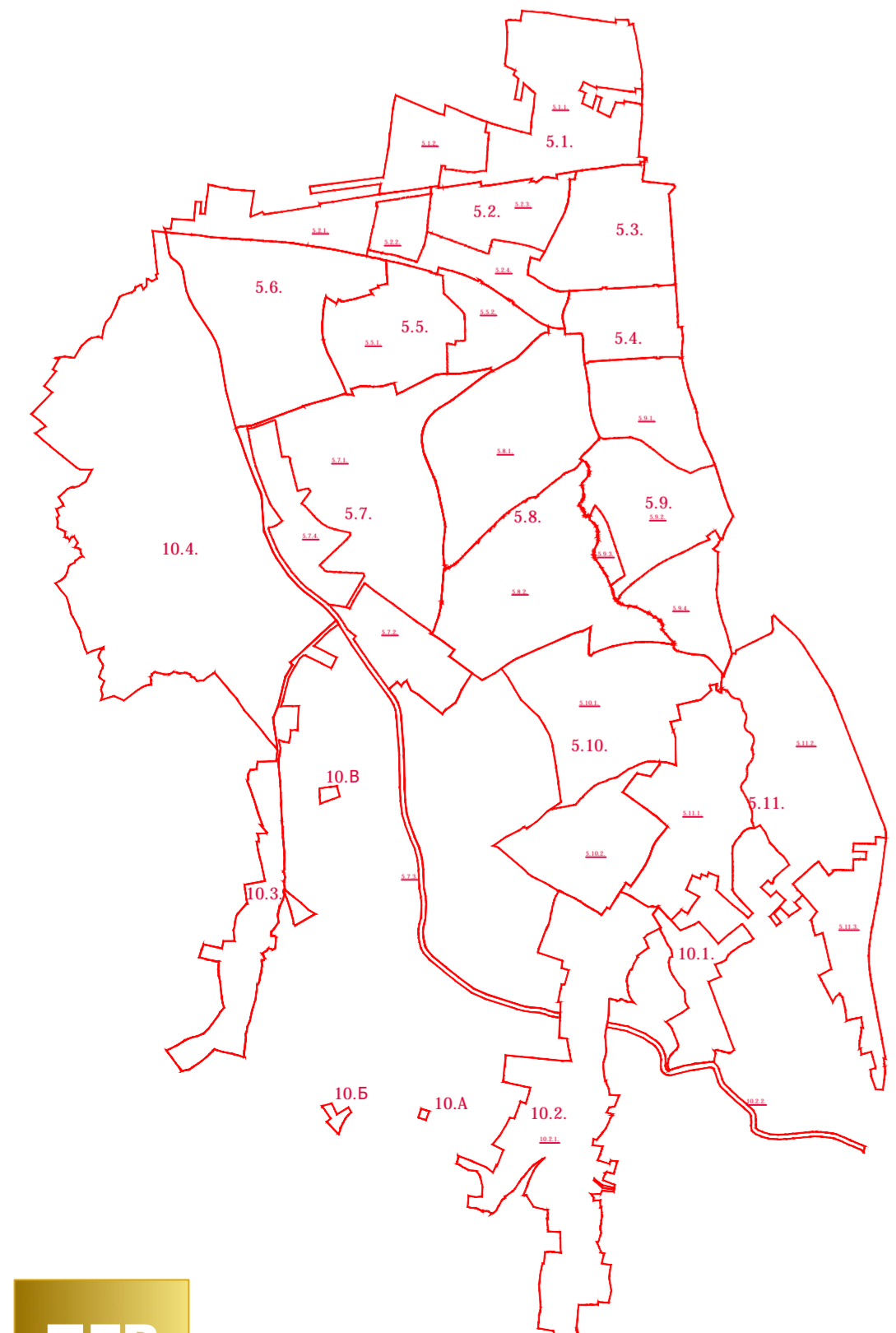
ПЛАН ГЕНЕРАЛНЕ РЕГУЛАЦИЈЕ "ЗАПАД 1" у Крушевцу



ЛЕГЕНДА

- граница планског подручја
- граница катастарске парцеле
- граница контактних урбанистичких планова
- граница грађевинског подручја
- граница урбанистичких целина
- 5.1. ознака урбанистичких целина
- граница урбанистичких подцелина
- 5.1.1. ознака урбанистичких подцелина
- НАМЕНА ПОВРШИНА**
- ПОЉОПРИВРЕДНО ЗЕМЉИШТЕ
- ШУМСКО ЗЕМЉИШТЕ
- ВОДНО ЗЕМЉИШТЕ**
- водоток II реда
- водоток II реда регулисан отвореним каналом
- водоток II реда регулисан затвореним каналом
- резервисан коридор за регулацију потока отвореним каналом
- водоток II реда планиран за регулисање отвореним каналом
- водоток II реда планиран за регулисање затвореним каналом
- ГРАЂЕВИНСКО ЗЕМЉИШТЕ**
- ПЛАНИРАНА ПРЕТЕЖНА НАМЕНА ПОВРШИНА**
- становање
- спорт и рекреација
- привредне делатности
- комерцијалне делатности
- јавне функције
- комуналне делатности
- посебна намена
- заштитно зеленило
- парк - шума
- парк
- ЗОНЕ ЗАШТИТЕ / ОГРАНИЧЕЊА**
- зона заштите пруге (2x25m)
- зона заштите комплекса посебне намене - зона забрањене изградње
- ЗАШТИЋЕНА ДОБРА**
- евидентирано непокретно културно добро
- ЕЛЕКТРОЕНЕРГЕТИКА**
- траса ДВ_110kV - надземна
- заштитна зона ДВ_110kV (2x25m)
- траса траса ДВ_35kV - надземна
- заштитна зона ДВ_35kV (2x15m)
- ТС - постојећа
- ТС - планирана
- траса КВ_110kV - подземна

ШЕМА ПОДЕЛЕ ГРАЂЕВИНСКОГ ПОДРУЧЈА НА УРБАНИСТИЧКЕ ЦЕЛИНЕ / ПОДЦЕЛИНЕ



ПГР
ЗАПАД 1

ЈАВНО ПРЕДУЗЕЋЕ ЗА УРБАНИЗАМ И ПРОЈЕКТОВАЊЕ КРУШЕВАЦ

графички прилог:
ЕЛЕКТРОЕНЕРГЕТИКА И ТК

руководиоци израде:
Даница Дељанин, дипл.инж.арх.
Марина Радовановић, дипл.инж.арх.

размера: 1:5000
сл. лист бр.: 02/20
лист: 08