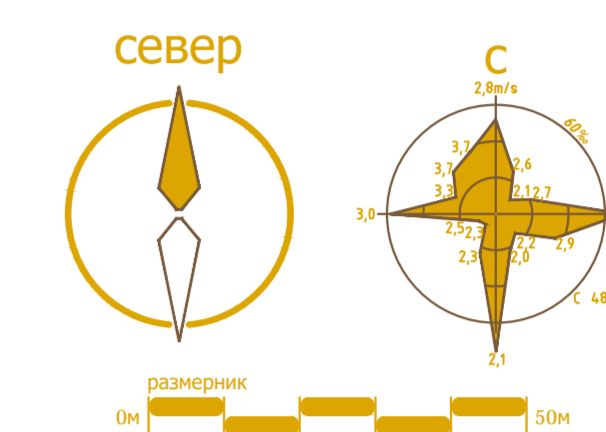
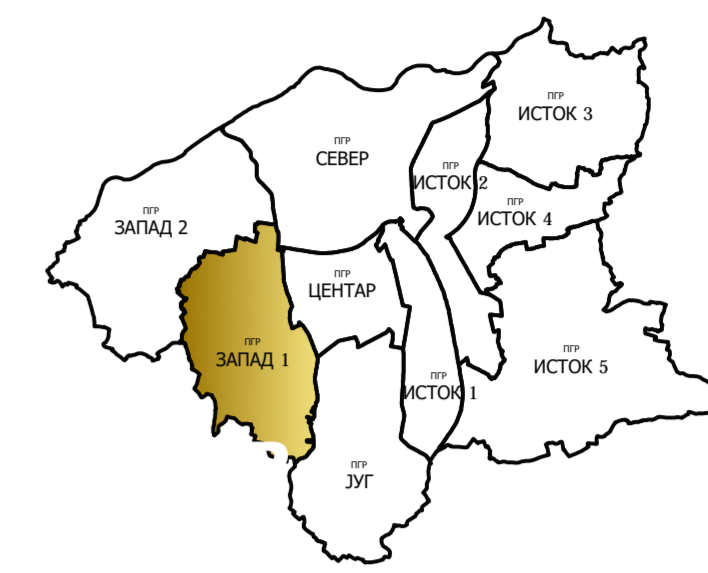




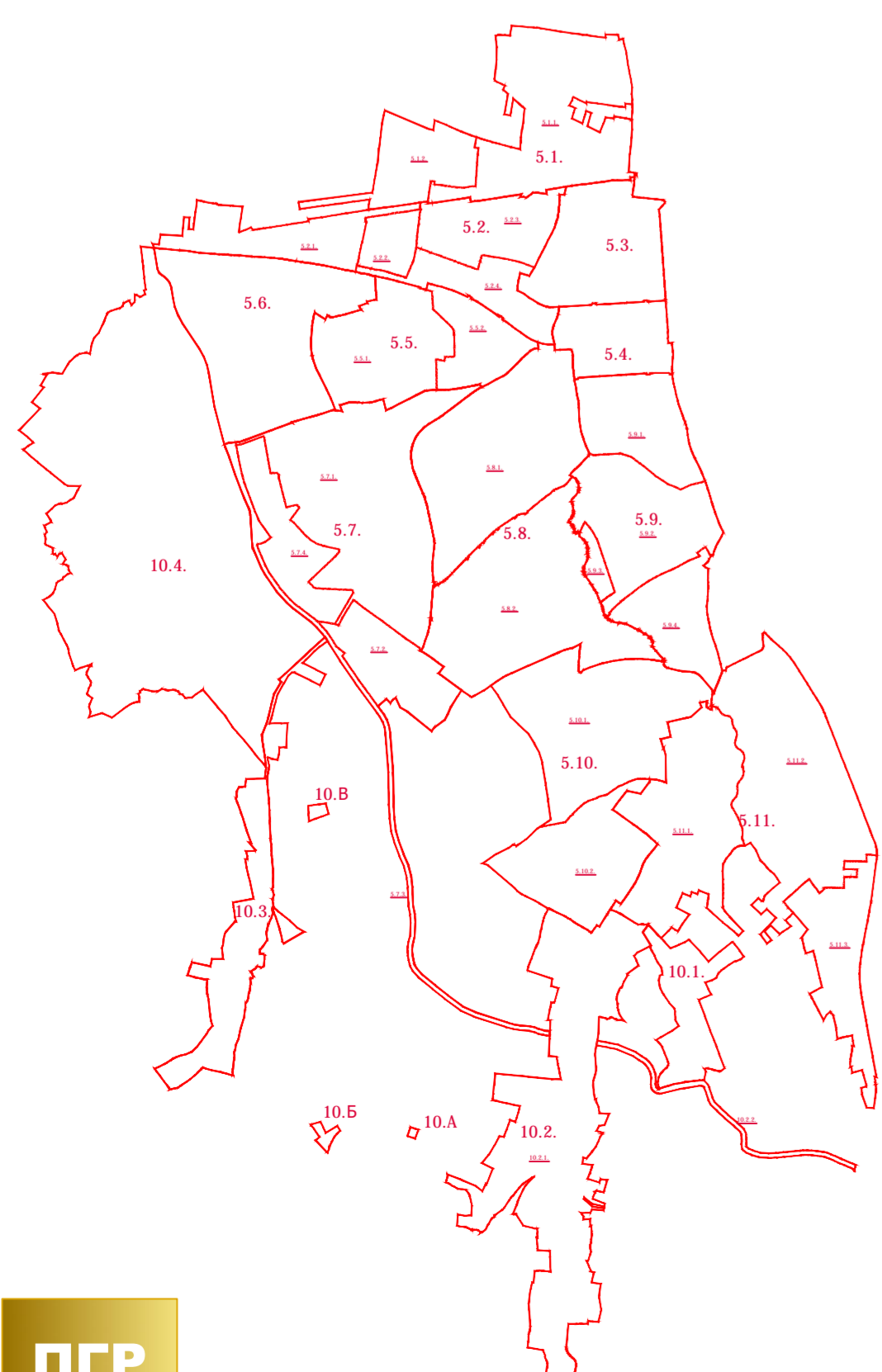
ПЛАН ГЕНЕРАЛНЕ РЕГУЛАЦИЈЕ
"ЗАПАД 1"
у Крушевцу



ЛЕГЕНДА

- граница планског подручја
 - граница катастарске парцеле
 - граница контактних урбанистичких планова
 - граница грађевинског подручја
 - граница урбанистичких целина
 - 5.1. ознака урбанистичких целина
 - граница урбанистичких подела
 - 5.1.1. ознака урбанистичких подела
- НАМЕНА ПОВРШИНА**
- ПОЉОПРИВРЕДНО ЗЕМЉИШТЕ
 - ШУМСКО ЗЕМЉИШТЕ
 - ВОДНО ЗЕМЉИШТЕ
 - водоток II реда
 - водоток II реда регулисан отвореним каналом
 - водоток II реда регулисан затвореним каналом
 - резервисан коридор за регулацију потока отвореним каналом
 - водоток II реда планиран за регулисање отвореним каналом
 - водоток II реда планиран за регулисање затвореним каналом
- ГРАЂЕВИНСКО ЗЕМЉИШТЕ**
- ПЛАНИРАНА ПРЕТЕЖНА НАМЕНА ПОВРШИНА
- становање
 - спорт и рекреација
 - привредне делатности
 - комерцијалне делатности
 - јавне функције
 - комуналне делатности
 - посебна намена
 - заштитно зеленило
 - парк - шума
 - парк
- ЗОНЕ ЗАШТИТЕ / ОГРАНИЧЕЊА**
- зона заштите пруге (2x25m)
 - зона заштите комплекса посебне намене - зона забрањене изградње
- ЗАШТИЋЕНА ДОБРА**
- евидентирано непокретно културно добро
- ГАСОВОД**
- постојећи гасовод средњег притиска
 - заштитни коридор гасовода средњег притиска (2x3m)
 - постојећи гасовод ниског притиска

ШЕМА ПОДЕЛЕ ГРАЂЕВИНСКОГ ПОДРУЧЈА
НА УРБАНИСТИЧКЕ ЦЕЛИНЕ / ПОДЦЕЛИНЕ



ПГР
ЗАПАД 1

ОПШТИНА ГРАДА
КРУШЕВАЦ
председник



ЈАВНО ПРЕДУЗЕЋЕ ЗА УРБАНИЗАМ И ПРОЈЕКТОВАЊЕ КРУШЕВАЦ

графички прилог:

ПЛАН ГАСОВОДА

руководиоци израде:

Даница Дељанин, дипл.инж.арх.
Марина Радовановић, дипл.инж.арх.

размера:

1:5000

сл. лист бр.:

02/20

лист:

09