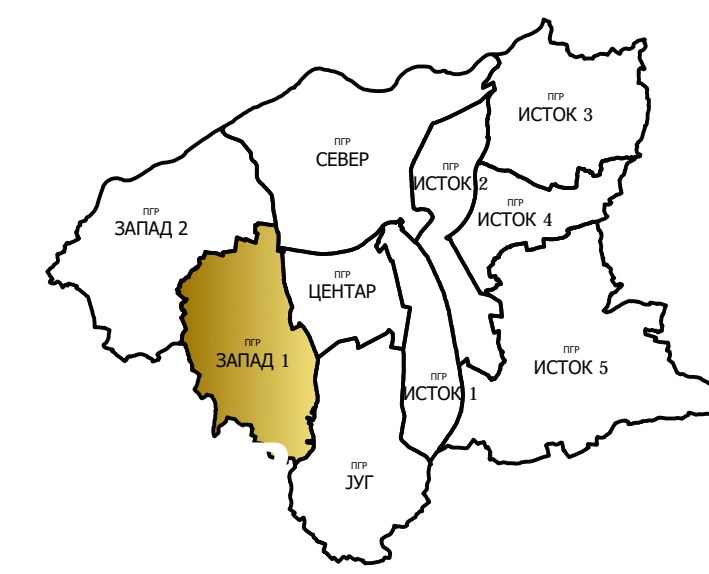




ГРАД КРУШЕВАЦ
Република Србија

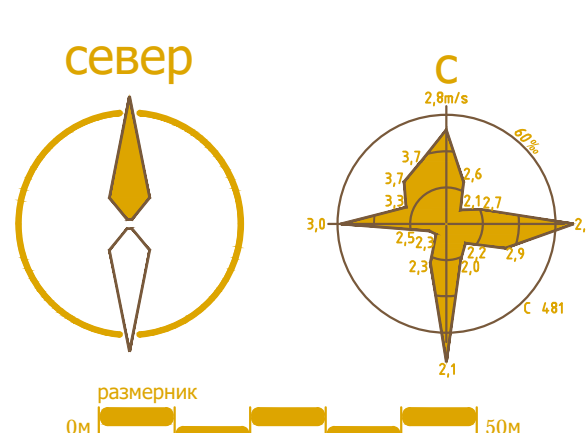
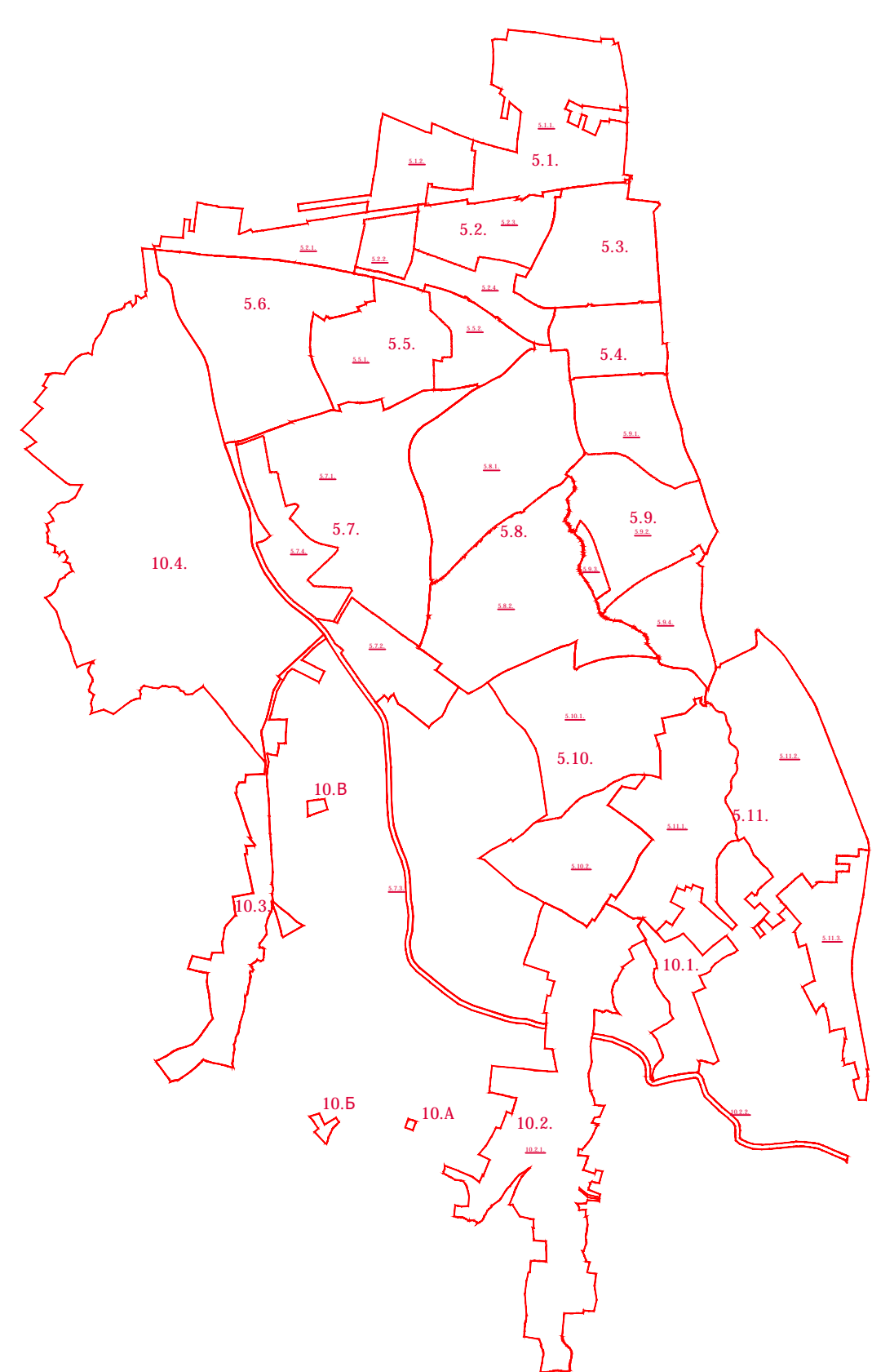
ПЛАН ГЕНЕРАЛНЕ РЕГУЛАЦИЈЕ "ЗАПАД 1" у Крушевцу



ЛЕГЕНДА

- граница планског подручја
 - граница катастарске парцеле
 - граница контактних урбанистичких планова
 - граница грађевинског подручја
 - граница урбанистичких целина
 - 5.1. ознака урбанистичких целина
 - граница урбанистичких поделелина
 - 5.1.1. ознака урбанистичких поделелина
- НАМЕНА ПОВРШИНА**
- ПОЉОПРИВРЕДНО ЗЕМЉИШТЕ
 - ШУМСКО ЗЕМЉИШТЕ
- ВОДНО ЗЕМЉИШТЕ**
- водоток II реда
 - водоток II реда регулисан отвореним каналом
 - водоток II реда регулисан затвореним каналом
 - резервисан коридор за регулацију потока отвореним каналом
 - водоток II реда планиран за регулисање отвореним каналом
 - водоток II реда планиран за регулисање затвореним каналом
- ГРАЂЕВИНСКО ЗЕМЉИШТЕ**
- ПЛАНИРАНА ПРЕТЕЖНА НАМЕНА ПОВРШИНА**
- становање
 - спорт и рекреација
 - привредне делатности
 - комерцијалне делатности
 - јавне функције
 - комуналне делатности
 - посебна намена
 - заштитно зеленило
 - парк - шума
 - парк
- ЗОНЕ ЗАШТИТЕ / ОГРАНИЧЕЊА**
- зона заштите путне (2x25m)
 - зона заштите комплекса посебне намене - зона забрањене изградње
- ЗАШТИЋЕНА ДОБРА**
- евидентирано непокретно културно добро
- ХИДРОТЕХНИЧКА ИНФРАСТРУКТУРА**
- постојеће:**
- постојећа примарна водоводна мрежа
 - површина II висинске зоне
 - постојећи примарни колектор отпадних вода
 - постојећи колектор атмосферске канализације
- планирано:**
- планирана примарна водоводна мрежа
 - планирани магистрални водовод
 - заштитна зона планираног магистралног водовода
- ЕЛЕКТРОЕНЕРГЕТИКА**
- траса ДВ_110kV - надземна
 - заштитна зона ДВ_110kV (2x25m)
 - траса траса ДВ_35kV - надземна
 - заштитна зона ДВ_35kV (2x15m)
 - ТС - постојећа
 - ТС - планирана
 - траса КВ_110kV - подземна
- ГАСОВОД**
- постојећи гасовод средњег притиска
 - заштитни коридор гасовода средњег притиска (2x3m)
 - постојећи гасовод ниског притиска

ШЕМА ПОДЕЛЕ ГРАЂЕВИНСКОГ ПОДРУЧЈА НА УРБАНИСТИЧКЕ ЦЕЛИНЕ / ПОДЦЕЛИНЕ



ПГР
ЗАПАД 1

ЈАВНО ПРЕДУЗЕЋЕ ЗА УРБАНИЗАМ И ПРОЈЕКТОВАЊЕ КРУШЕВАЦ

графички прилог:
СИНХРОН ПЛАН ИНФРАСТРУКТУРЕ

руководиоци израде:
Даница Дељанин, дипл.инж.арх.
Марина Радовановић, дипл.инж.арх.

размера:
1:5000

сл. лист бр.:
02/20

лист:
10