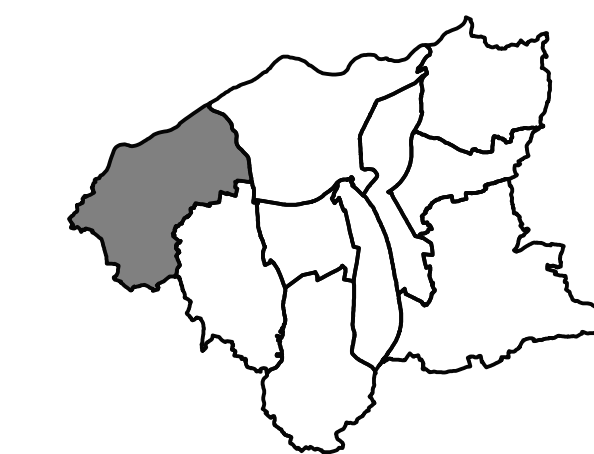




ПЛАН ГЕНЕРАЛНЕ
РЕГУЛАЦИЈЕ
"ЗАПАД 2"



ЛЕГЕНДА

- Граница подручја ПГР ЗАПАД 2
- Граница постојећег грађевинског подручја
- Постојећа регулација

ОСНОВНЕ НАМЕНЕ ЗЕМЉИШТА

- ПОЉОПРИВРЕДНО ЗЕМЉИШТЕ
- ШУМСКО ЗЕМЉИШТЕ
- ВОДНО ЗЕМЉИШТЕ
- ГРАЂЕВИНСКО ЗЕМЉИШТЕ
НАМЕНА ПОВРШИНА
 - СТАНОВАЊЕ, густине до 100ст/ха
 - КОМЕРЦИЈАЛНЕ ДЕЛАТНОСТИ
 - ЈАВНЕ ФУНКЦИЈЕ
 - КОМУНАЛНЕ ДЕЛАТНОСТИ
 - ПРИВРЕДНЕ ДЕЛАТНОСТИ
 - СПОРТ И РЕКРЕАЦИЈА
 - СКВЕР
 - ЗЕЛЕНИЛО УЗ САОБРАЋАЈНИЦЕ И ПРУГУ
 - НЕИЗГРАЂЕНО ЗЕМЉИШТЕ
 - ДЕБАСТИРАНЕ ПОВРШИНЕ ПОЉОПРИВРЕДНОГ ЗЕМЉИШТА (исклоп шљунка)

ДРУМСКИ САОБРАЋАЈ

- државни пут IБ реда
- државни пут IА реда
- општински пут
- примарна саобраћајница
- секундарна саобраћајница
- терцијална саобраћајница
- приступна саобраћајница (у оквиру грађевинског земљишта)
- некатегорисани пут (пољски пут)

ЖЕЛЕЗНИЧКИ САОБРАЋАЈ

- ПРУЖНО ЗЕМЉИШТЕ
- УКРШТАЈ ПРУЖНОГ ЗЕМЉИШТА И УЛИЦЕ
- ПРУГА
- ЗЕМЉИШТЕ КОЈЕ СЕ КОРИСТИ КАО ПРУЖНО
- ПРУЖНО ЗЕМЉИШТЕ са саобраћајницама и зеленилом
- ПРУЖНО ЗЕМЉИШТЕ заузето објектима и платоима

ВОДОТОКОВИ

- водоток I реда (З.Морава, Пепелуша)
- водоток II реда (Вучачки поток)



ЈАВНО ПРЕДУЗЕЋЕ ЗА УРБАНИЗАМ И ПРОЈЕКТОВАЊЕ КРУШЕВАЦ

графички прилог:
**ПОСТОЈЕЋА
НАМЕНА ПОВРШИНА**

руководилац израде - одговорни урбаниста:
Ана Петровић,
дипл.инж.арх.

размера:
1:5.000

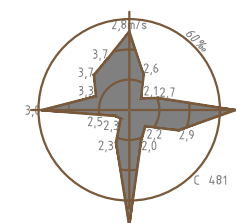
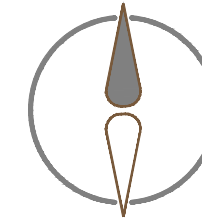
Сл. лист града Крушевца
4/2019

ЛИСТ:
1

ПГР

ЗАПАД 2

север



0 50 100 150 200 м

