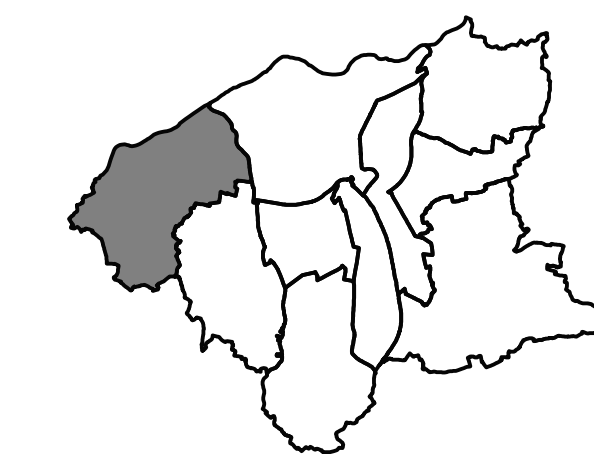




ПЛАН ГЕНЕРАЛНЕ РЕГУЛАЦИЈЕ "ЗАПАД 2"



ЛЕГЕНДА

- Граница подручја ПГР ЗАПАД 2
- Регулационе линије успостављене по постојећим детаљним катастарским тачкама
- Регулационе линије успостављене ван постојећих детаљних катастарских тачака

САОБРАЋАЈНА ИНФРАСТРУКТУРА

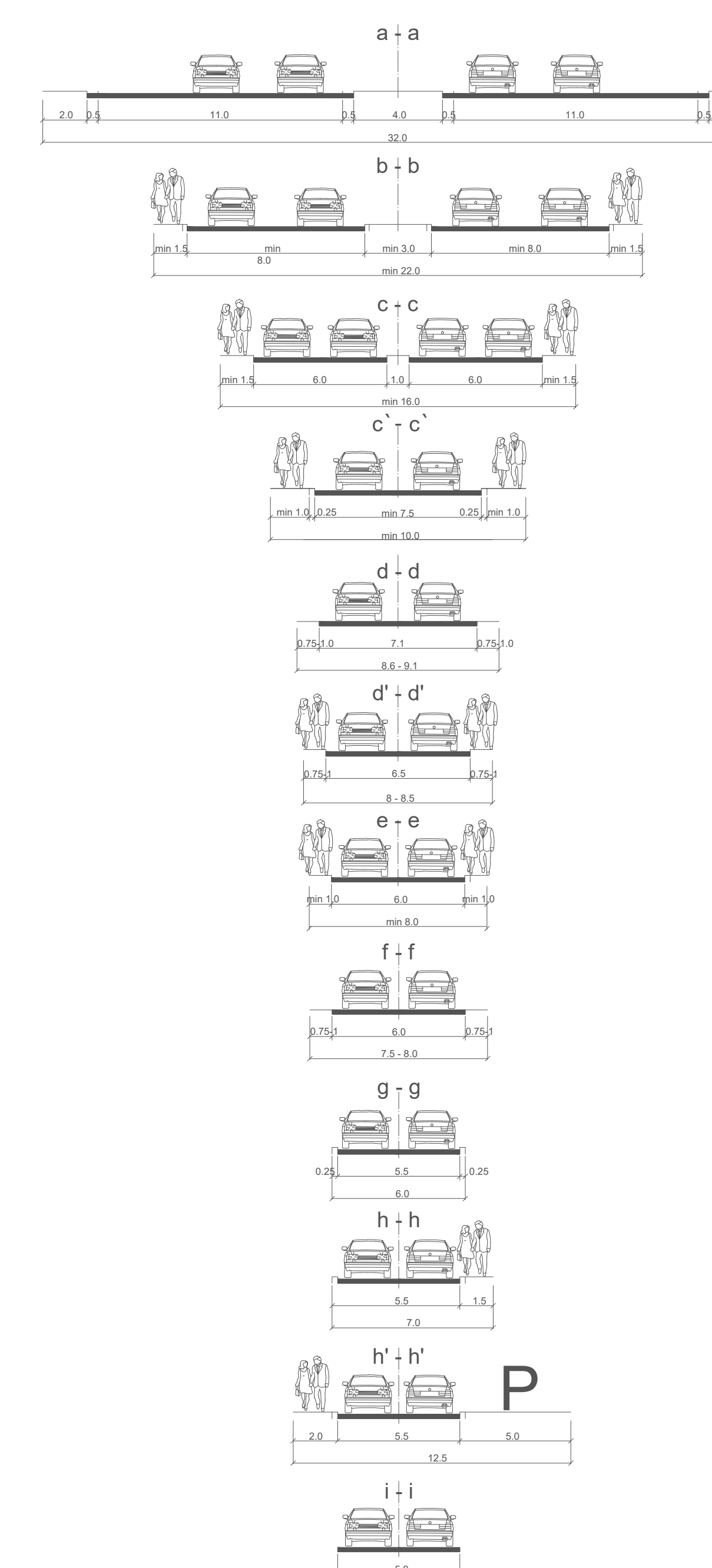
- државни пут IА реда (бр.5) - планирано
- државни пут IБ реда - планирано
- државни пут IIА реда (бр.183, бр.207 и бр.215)
- општински пут
- примарна саобраћајница
- примарна саобраћајница - планирано
- секундарна саобраћајница
- терцијална саобраћајница
- приступна саобраћајница (у оквиру грађевинског земљишта)
- некатегорисани пут (пољски пут)

- пруга
- Пружно земљиште
- Укрштај пружног земљишта и улице

- 144.57 Нивелационе коте (постојеће)
- 145.62 Нивелационе коте (планирано)
- 1,03% Подужни падови
- 699,82

- ЗОНА ЗАШТИТЕ - државног пута IА реда

МИНИМАЛНИ КАРАКТЕРИСТИЧНИ ПОПРЕЧНИ ПРОВИЛИ



ЈАВНО ПРЕДУЗЕЋЕ ЗА УРБАНИЗАМ И ПРОЈЕКТОВАЊЕ КРУШЕВАЦ

графички прилог:
ПЛАН САОБРАЋАЈА И РЕГУЛАЦИОНО НИВЕЛАЦИОНИ ПЛАН

руководилац израде - одговорни урбаниста:
Ана Петровић,
дипл.инж.арх.

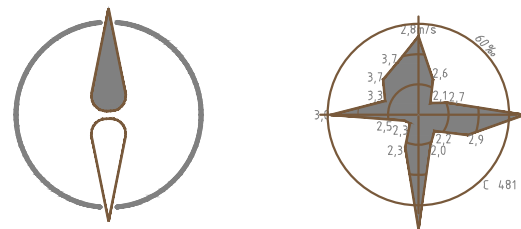
сарадник - одговорни урбаниста за саобраћајнице:
Звонимир Игњатовић,
дипл.инж.граф,
сарадник:
Милош Селмић,
дипл.инж.саоб.

размера: 1:5.000
Сл. лист града Крушевца 4/2019
ЛИСТ: 3

ПГР

ЗАПАД 2

север



0m 250m

