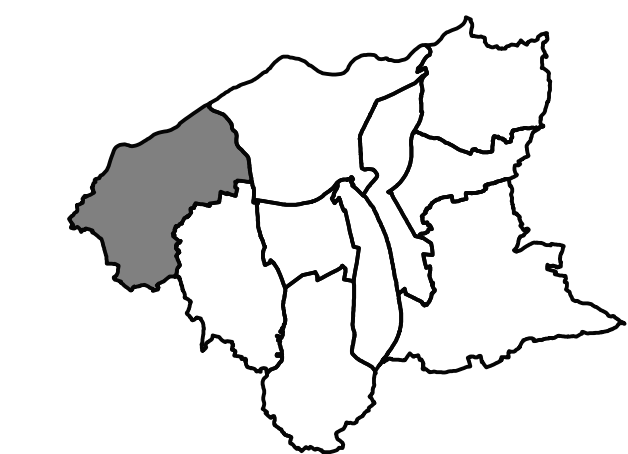




ПЛАН ГЕНЕРАЛНЕ РЕГУЛАЦИЈЕ "ЗАПАД 2"



ЛЕГЕНДА

- Граница подручја ПГР ЗАПАД 2
- Регулационе линије успостављене по постојећим детаљним катастарским тачкама
- Регулационе линије успостављене ван постојећих детаљних катастарских тачака

ПОВРШИНЕ ЈАВНЕ НАМЕНЕ

грађевинско земљиште

- Јавне површине
- Улице и саобраћајне површине
- Пружно земљиште

ЗЕЛЕНИЛО

- Рејонски парк
- Парк суседства
- Парк шума
- Скверови
- Зелене површине као заштитно зеленило
- Зелене површине као путно зеленило

Објекти јавне намене

- ЈАВНЕ ФУНКЦИЈЕ**
- основна школа
- управа и администрација
- објекат поште

КОМУНАЛНЕ ДЕЛАТНОСТИ

- електроенергетско постројење
- извориште Читлук
- пумпна станица
- гробље

СПОРТ И РЕКРЕАЦИЈА

- ВОДНО ЗЕМЉИШТЕ**
- Водно земљиште (водотокови, насипи, отворени канали и сл.)

НУМЕРАЦИЈА СКИЦА

Бр.



(*) Аналитички подаци нових тачака регулационих линија, дати су у Анексу графичког дела плана.

(**) Остале планом одређене регулационе линије парцела површина јавне намене успостављене су по постојећим катастарским детаљним тачкама.



ЈАВНО ПРЕДУЗЕЋЕ ЗА УРБАНИЗАМ И ПРОЈЕКТОВАЊЕ КРУШЕВАЦ

графички прилог:

ПЛАН ПОВРШИНА ЈАВНЕ НАМЕНЕ

руководилац израде - одговорни урбаниста:

Ана Петровић,
дипл.инж.арх.

размера:
1:5.000

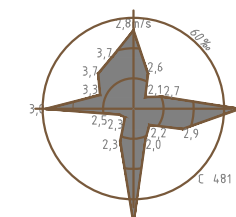
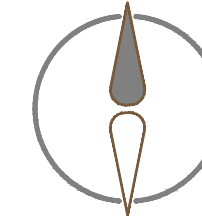
Сл. лист града Крушевца
4/2019

ЛИСТ:
4

ПГР

ЗАПАД 2

север



0m 25m

