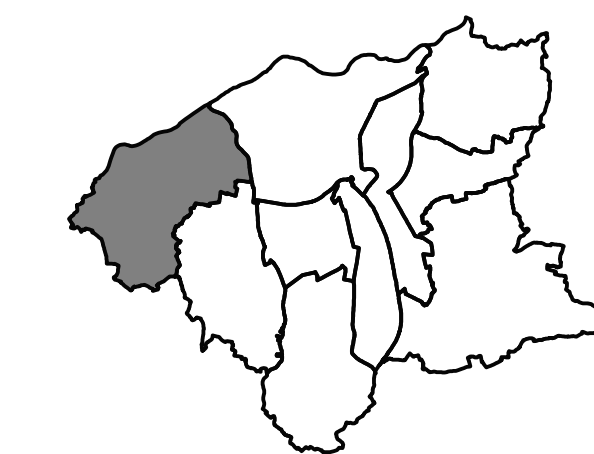




**ПЛАН ГЕНЕРАЛНЕ РЕГУЛАЦИЈЕ  
"ЗАПАД 2"**



**ЛЕГЕНДА**

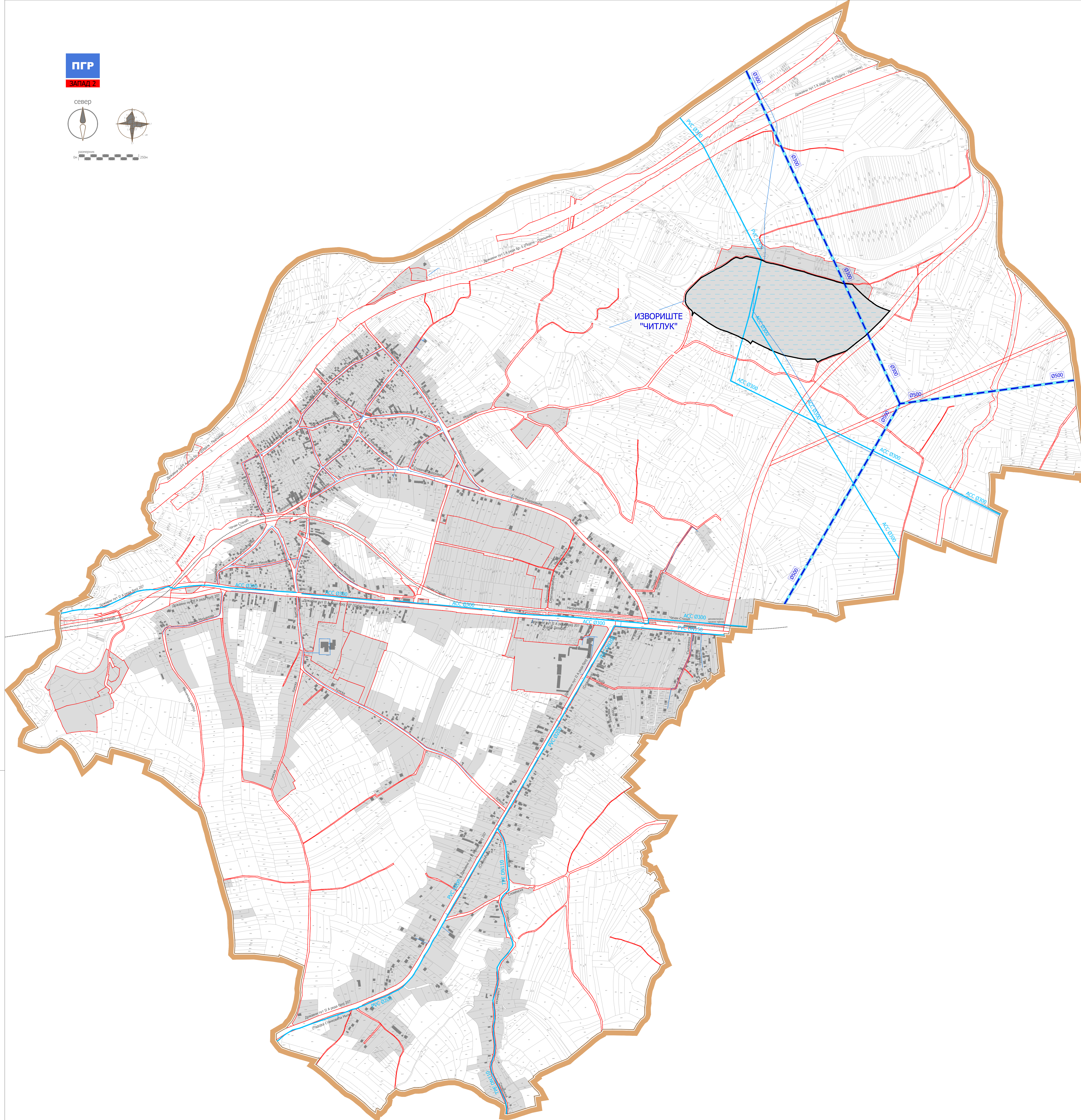
- Граница плана
- Регулациона линија

**ПОСТОЈЕЋА ВОДОВОДНА МРЕЖА  
(задржава се)**

- траса постојећег примарног водовода
- траса постојећег секундарног водовода
- извориште "Читлук"

**ПЛАНИРАНА ВОДОВОДНА МРЕЖА**

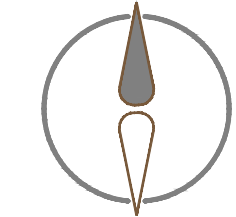
- траса планираног магистралног водовода
- заштитна зона трасе планираног магистралног водовода



ПГР

ЗАПАД 2

север



0m 25m



ЈАВНО ПРЕДУЗЕЋЕ ЗА УРБАНИЗАМ И ПРОЈЕКТОВАЊЕ КРУШЕВАЦ

графички прилог:  
**ПЛАН ВОДОВОДА**

руководилац израде - одговорни урбаниста:  
Ана Петровић,  
дипл.инж.арх.

сарадник - одговорни урбаниста инфраструктуре:  
Славица Николић,  
дипл.инж.грађ.

размера:  
**1:5.000**

Сл. лист града Крушевца  
**4/2019**

ЛИСТ:  
**6**