



Република Србија  
МИНИСТАРСТВО ГРАЂЕВИНАРСТВА,  
САОБРАЋАЈА И ИНФРАСТРУКТУРЕ  
Сектор за просторно планирање и урбанизам  
Број: 350-01-01735/2023-11  
Датум: 7. септембар 2023. године  
Немањина 22-26, Београд

## ИЗВЕШТАЈ

### О ОБАВЉЕНОМ РАНОМ ЈАВНОМ УВИДУ ПОВОДОМ ИЗМЕНА И ДОПУНА ПРОСТОРНОГ ПЛАНА ПОДРУЧЈА ПОСЕБНЕ НАМЕНЕ ИНФРАСТРУКТУРНОГ КОРИДОРА АУТОПУТА Е-761, ДЕОНИЦА ПОЈАТЕ – ПРЕЉИНА - ДРУГА ФАЗА

У складу са одредбама члана 45а Закона о планирању и изградњи („Службени гласник РС”, бр. 72/09, 81/09 - исправка, 64/10 - УС, 24/11, 121/12, 42/13 - УС, 50/13 - УС, 98/13 - УС, 132/14, 145/14, 83/18, 31/19, 37/19 – др. закон, 9/20, 52/21 и 62/23 - у даљем тексту Закон) и члана 37. Правилника о садржини, начину и поступку израде докумената просторног и урбанистичког планирања („Службени гласник РС”, број 32/19 - у даљем тексту: Правилник), носилац израде планског документа, након доношења одлуке о његовој изради, организује упознавање јавности, односно правних и физичких лица, са општим циљевима и сврхом израде плана, могућим решењима за развој просторне целине, урбане обнове, као и ефектима планирања.

Рани јавни увид поводом израде Измена и допуна Просторног плана подручја посебне намене инфраструктурног коридора аутопута Е-761, деоница Појате – Прељина – друга фаза (у даљем тексту: Измене и допуне Просторног плана) обавља Комисија за спровођење поступка раног јавног увида поводом израде Измена и допуна Просторног плана (у даљем тексту: Комисија), формирана Решењем министара грађевинарства, саобраћаја и инфраструктуре број 350-01-01735/2023-11 од 14. августа 2023. године. У складу са чланом 43. Правилника, носилац израде планског документа припрема Извештај о обављеном раном јавном увиду, који усваја Комисија, док је у складу са одредбама члана 47. Закона, носилац израде Просторног плана надлежни орган, односно Министарство грађевинарства, саобраћаја и инфраструктуре.

## I УВОДНЕ НАПОМЕНЕ

На предлог Министарства грађевинарства, саобраћаја и инфраструктуре, Влада је донела Одлуку о изради Измена и допуна Просторног плана подручја посебне намене инфраструктурног коридора аутопута Е-761, деоница Појате - Прељина („Службени гласник РС”, број 144/22 - у даљем тексту: Одлука). У складу са Одлуком, утврђено је да ће се Просторни план доносити фазно.

Иницијативу за израду измена и допуна Просторног плана поднели су:

- ЈВП „Србијаводе”, број 6744 од 28. јуна 2022. године у којој наводе да је потребно ускладити објекте хидотехничког уређења Западне Мораве са потенцијалним локацијама позајмишта и депонија материјала које нису биле предвиђене планским документом;

- Коридори Србије д.о.о, број 344-08-45768/2022-01 од 31. августа 2022. године, I-2148/22-МК од 29. јул 2022. године, ради реализације денивелисане раскрснице „Кошеви” и нових типова денивелисаних раскрсница „Појате” и „Прељина”.

Средства за израду Измена и допуна Просторног плана обезбедило је Министарство грађевинарства саобраћаја и инфраструктуре.

У складу са процедуром утврђеном законом, обрађивачи Измена и допуна Просторног плана – друга фаза (Центар за планирање урбаног развоја - ЦЕП, Институт за водопривреду "Јарослав Черни" а.д. и Саобраћајни институт – ЦИП), припремили су и доставили у предвиђеном року елаборат са основним концептуалним планским решењима развоја и графички прилог. Елаборат у аналогном и дигиталном формату, садржи текстуални део и графички приказ, у размери 1:50 000.

## **II ПОСТУПАК ОБАВЉАЊА РАНОГ ЈАВНОГ УВИДА**

У складу са одредбама члана 45а Закона и чл. 37-44. Правилника у поступку израде планских докумената, активности везане за спровођење раног јавног увида поверене су Министарству грађевинарства, саобраћаја и инфраструктуре.

Рани јавни увид поводом израде Измена и допуна Просторног плана, одржан је у трајању од 15 дана, у периоду од 9. до 23. августа 2023. године.

Излагање елабората на рани јавни увид се обавља електронски. Рани јавни увид објављен је на интернет страници министарства надлежног за послове просторног планирања и интернет страници града: Краљева, Чачка и Крушевца и општина: Врњачка Бања, Варварин, Ћићевац и Трстеник.

Рани јавни увид оглашен је у дневном листу Политика, 9. августа 2023. године, у складу са Законом и Правилником.

Физичка и правна лица, могла су у току трајања раног јавног увида, да доставе своје примедбе на материјал који је припремљен поводом раног јавног увида, закључно са 23. августом 2023. године.

У Комисију за спровођење поступка раног јавног увида поводом израде Измена и допуна Просторног плана именовани су:

за председника Комисије:

- мр Ђорђе Милић, дипл. пр. планер, лиценца 100 0083 04;

за чланове Комисије:

1. ма Мирослав Марић дипл. пр. планер, лиценца 100 0131 09,
2. Маја Крга, дипл. пр. планер, лиценца 100 025 214, 201 0216 03,
3. Драган Јемуовић, дипл. пр. планер, лиценца 100 0201 12 и 201 0120 03,
4. Дубравка Павловић, дипл. пр. планер, лиценца 100 0008 03 и 201 0662 04,
5. Драган Михајловић, дипл. инг. грађ. лиценца 202 0220 03;
6. мр Ненад Крчум, дипл. пр.пл, лиценце 100 0031 03.

за секретара:

- ма Ивана Стефановић, дипл.пр. планер, лиценца 100 0117 08,
- Светлана Чеперковић, дипл.пр. планер, лиценца 100 0116 08.

Задатак Комисије је да обави рани јавни увид поводом израде Измена и допуна Просторног плана, у складу са поступком дефинисаним Законом.

Седници Комисије, која је одржана 5. септембра 2023. године са почетком у 15,00 часова у просторијама Министарства грађевинарства, саобраћаја и инфраструктуре, Краља Милутина 10а/1, 11000 Београд, присуствовали су: Ђорђе Милић, Мирослав Марић, Маја Крга, Дубравка Павловић, Драган Михајловић и Ивана Стефановић.

### **III ПРИМЕДБЕ И СУГЕСТИЈЕ ПОДНЕТЕ У ТОКУ ТРАЈАЊА РАНОГ ЈАВНОГ УВИДА**

Комисија констатује да су током трајања раног јавног увида пристигле следеће примедбе и сугестије:


1. Град Чачак, Месна заједница Катрга од 15. августа 2023. године;
2. ЈП Градац Чачак, број 1984/23-1-01 од 23. август 2023. године.

Достављене примедбе су саставни део овог извештаја и налазе се у прилогу.

**У складу са наведеним, комисија:**


1. констатује да је процедура раног јавног увида спроведена у складу са Законом и Правилником;
2. сугерише Обрађивачу да размотри достављене примедбе поднете у току трајања раног јавног увида, као и да ставове по примедбама образложи на седници за стручну контролу Нацрта измена и допуна Просторног плана, у складу са Правилником;
3. сугерише да се преиспитају решења дата у Нацрту просторног плана подручја посебне намене мешовитог војно-цивилног аеродрома „Морава” која се односе на регулацију реке Жутаје, односно да се у непосредној сарадњи са ЈВП Србијаводе преиспита Идејно решење регулације реке Жутаје и Лађевачке реке у зони аеродрома “Морава” имајући у виду завршене земљане радове на аутопуту;
4. сугерише Министарству грађевинарства, саобраћаја и инфраструктуре да упутити допис Министарству унутрашњих послова (Сектор за ванредне ситуације) ради преиспитивања потребе за објектом службе хитне помоћи и ватрогасне јединице (уз евентуални простор за хелидром), као и захтевану површину за те објекте.

Председник Комисије

  
\_\_\_\_\_

мр Борђе Милић, дипл. пр. планер

секретар Комисије

  
\_\_\_\_\_

ма Ивана Стефановић, дипл. пр. планер

В.Д. ПОМОЋНИКА МИНИСТРА

  
\_\_\_\_\_

мр Борђе Милић

по овлашћењу министра број  
119-01-1117/2022-02 од 12. децембра 2022. године

РЕПУБЛИКА СРБИЈА  
ГРАД ЧАЧАК  
МЕСНА ЗАЈЕДНИЦА КАТРГА  
15.08.2023.године

УПРАВА ЗА ЗАЈЕДНИЧКЕ ПОСЛОВЕ  
РЕПУБЛИЧКИ ОРГАНИ  
ПИСАРНИЦА - 1028  
ТРИМЈЕСНО: 22.08.2023

Служба	Организација	Број	Примљено
363	11	350-III	1930/

РЕПУБЛИКА СРБИЈА  
Министарство грађевинарства,  
саобраћаја и инфраструктуре  
Сектору за просторно планирање и урбанизам  
Улица Немањина 22-26  
11000 Београд

Предмет :

Примедбе на предлог измена и допуна Просторног плана подручја посебне намене инфраструктурног коридора ауто-пута Е-761 деоница Појате - Прељина

Савет МЗ Катрга на својој седници донео је Одлуку да Вам се обратимо писмено са следећим примедбама и сугестијама на измене и допуне ПППН инфраструктурног коридора ауто-пута Е-761 деоница Прељина - Појате

1. Предлажемо изградњу моста на 89км ауто пута прко старог корита реке Бреснице. Увидом у предложене измене и допуне ПППН инфраструктурног коридора ауто-пута Е-761 деоница Прељина - Појате установили смо да није предвиђен мост (89км) на месту где старо корито Бресничке реке сече аутопут. Идејним пројектним решењем (ЈП Србија воде) регулације корита реке Жутаје (није урбанистички решена) предвиђено је да се река уведе у старо корито реке Бреснице и тако воде ове реке одведу у реку Западну Мораву. Регулација реке Жутаје је од веома великог значаја за одводњавање аеродрома Морава (кишна канализација испушта се колектором у реку Жутају) као и за мештане села Катрге и Обрве које поменута река плави по неколико пута годишње. Молимо Вас да се консултујете са ЈП Србија воде које је на основу договора градске управе града Чачка и града Краљева израдило 2021 године идејно решење регулације корита реке Жутаје.

2. Предлажемо да се изменама и допунама ПППН инфраструктурног коридора ауто-пута Е-761 деоница Прељина - Појате на позајмишту материјала број 27 КО Катрга планира изградња одморишта са пратећим садржајима (мотел, бензинска станица и др.). Одмориште би било од веома великог значаја за развој Катрге и околних насеља, такође било би од велике користи путницима и возачима који ће користити Моравски коридор.

**УНАПРЕД ЗАХВАЛНИ САВЕТ и МЕШТАНИ СЕЛА КАТРГЕ !!!**

РЕПУБЛИКА СРБИЈА  
МЕСНА ЗАЈЕДНИЦА  
КАТРГА  
председник савета  
Владан Д. Виторовић



ЈАВНО ПРЕДУЗЕЋЕ ЗА УРБАНИСТИЧКО И ПРОСТОРНО  
ПЛАНИРАЊЕ, ГРАЂЕВИНСКО ЗЕМЉИШТЕ И ПУТЕВЕ  
ГРАДАЦ ЧАЧАК

# ГРАДАЦ

Цара Лазара 51, 32000 Чачак, тел: 032/303-200; факс 032/303-209  
ТЕКУЋИ ПАЧУН 200-2905460101022-94; ПИБ 101122299; МАТИЧНИ БР. 07242999; ШИФРА ДЕЛАТНОСТИ 4211

Наш број 1984/23-1-01

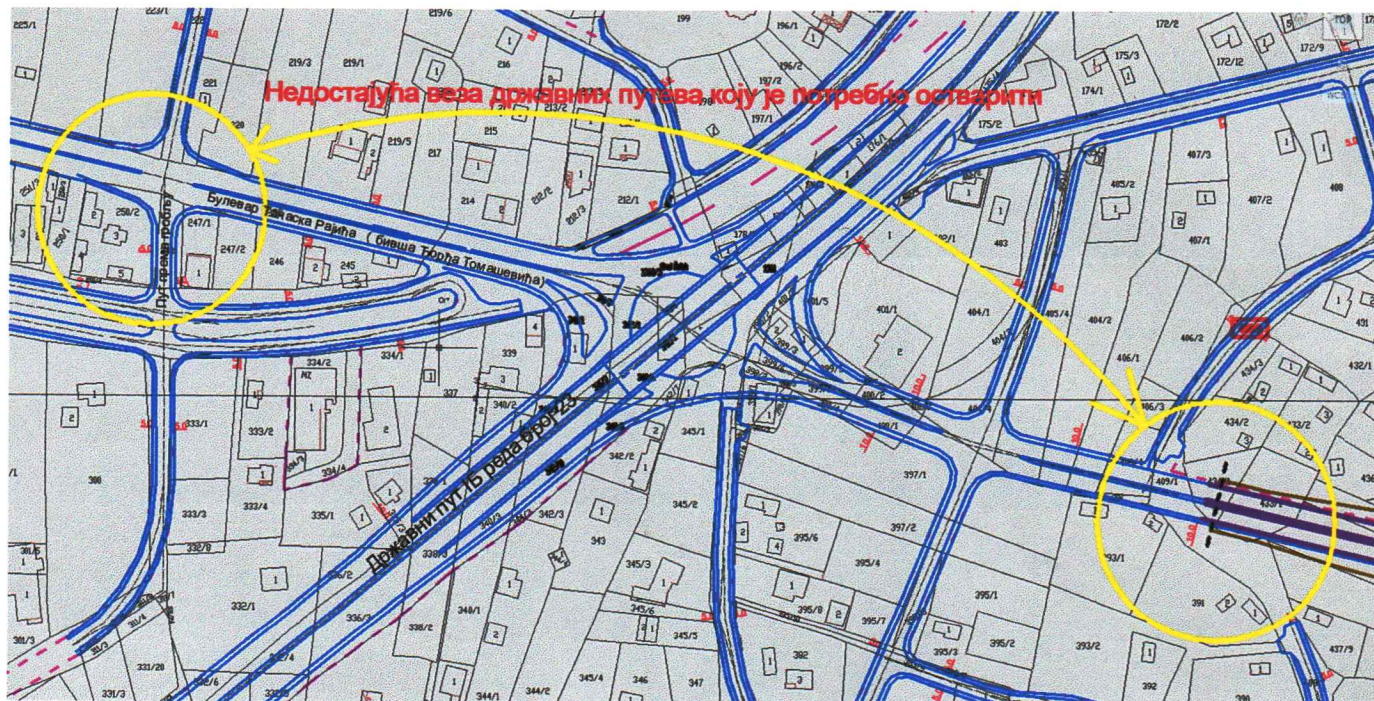
Ваш број \_\_\_\_\_

ДАТУМ 23.08.2023. године

РЕПУБЛИКА СРБИЈА  
Министарство грађевинарства,  
саобраћаја и инфраструктуре  
Сектору за просторно планирање  
и урбанизам  
Улица Немањина 22-26  
11000 Београд

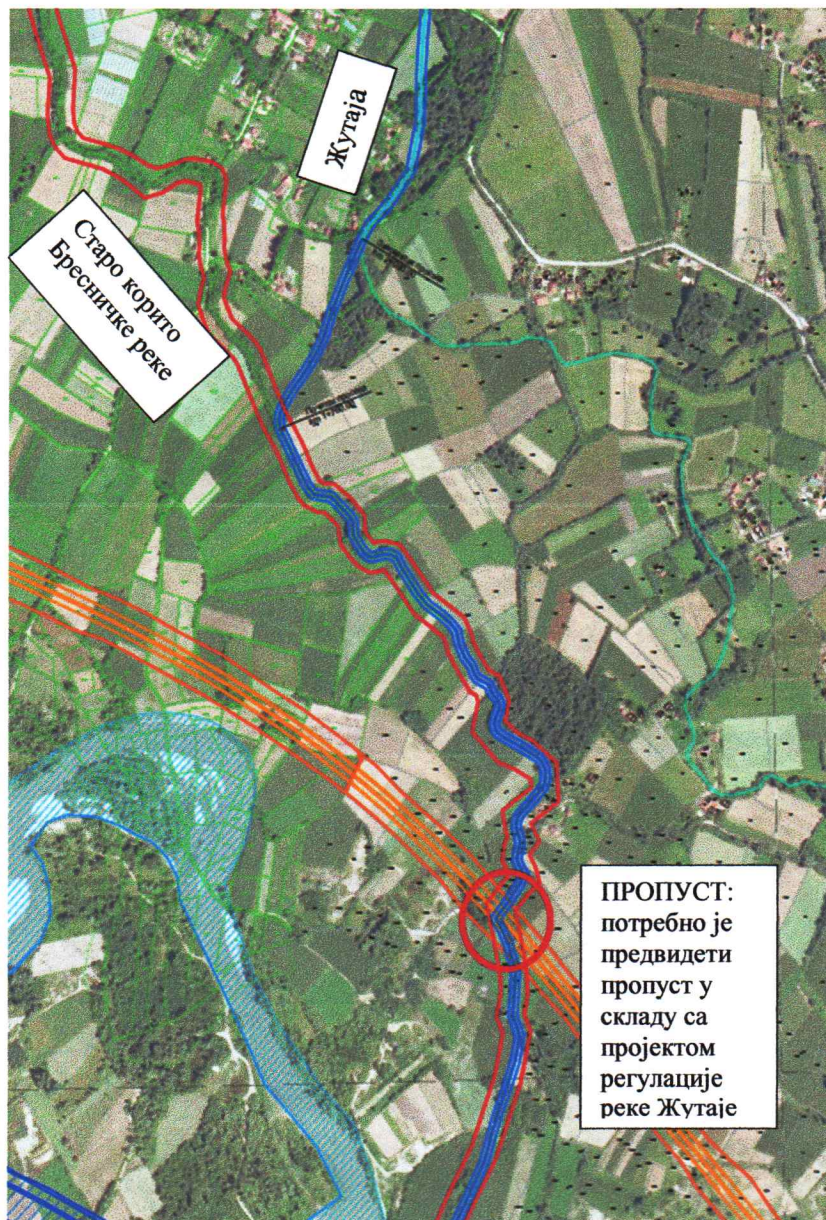
## Примедбе на Измене и допуне ШПН инфраструктурног коридора аутопута Е-761, деоница Појате – Прељина - друга фаза

1. Обухватом измена и допуна потребно је обухватити деоницу државног пута IIА реда број 179 од раскрснице са улицом Пут према гробљу преко раскрснице са државним путем IB реда број 23 ( деоница која се поклапа са ул. Булевар Танаска Рајића – бивша Ђорђа Томашевића) до повезивања са мрежом саобраћајница у зони петље Прељина на км 107+263.



2. Предлажемо изградњу моста на 89 км аутопута преко старог корита реке Бреснице. Увидом у предложене измене и допуне ПППН инфраструктурног коридора аутопута Е-761 деоница Прељина – Појате установили смо да није предвиђен мост (89км) на месту где старо корито Бресничке реке сече аутопут. Идејним пројектним решењем ( ЈП Србија воде) регулација корита реке Жутаје (није урбанистички решена) предвиђено је да се река уведе у старо корито реке Бресница и тако воде ове реке одведу у реку Западну Мораву.

Регулација реке Жутаје је од веома великог значаја за одводњавање аеродрома Морава (кишна канализација испушта се колектором у реку Жутају) као и за мештане села Катрге и Обрве које поменута река плави по неколико пута годишње. Молимо Вас да се консултујете са ЈП Србија воде које је на основу одговора градске управе града Чачка и града Краљева израдило 2021. године идејно решење регулације корита реке Жутаје.



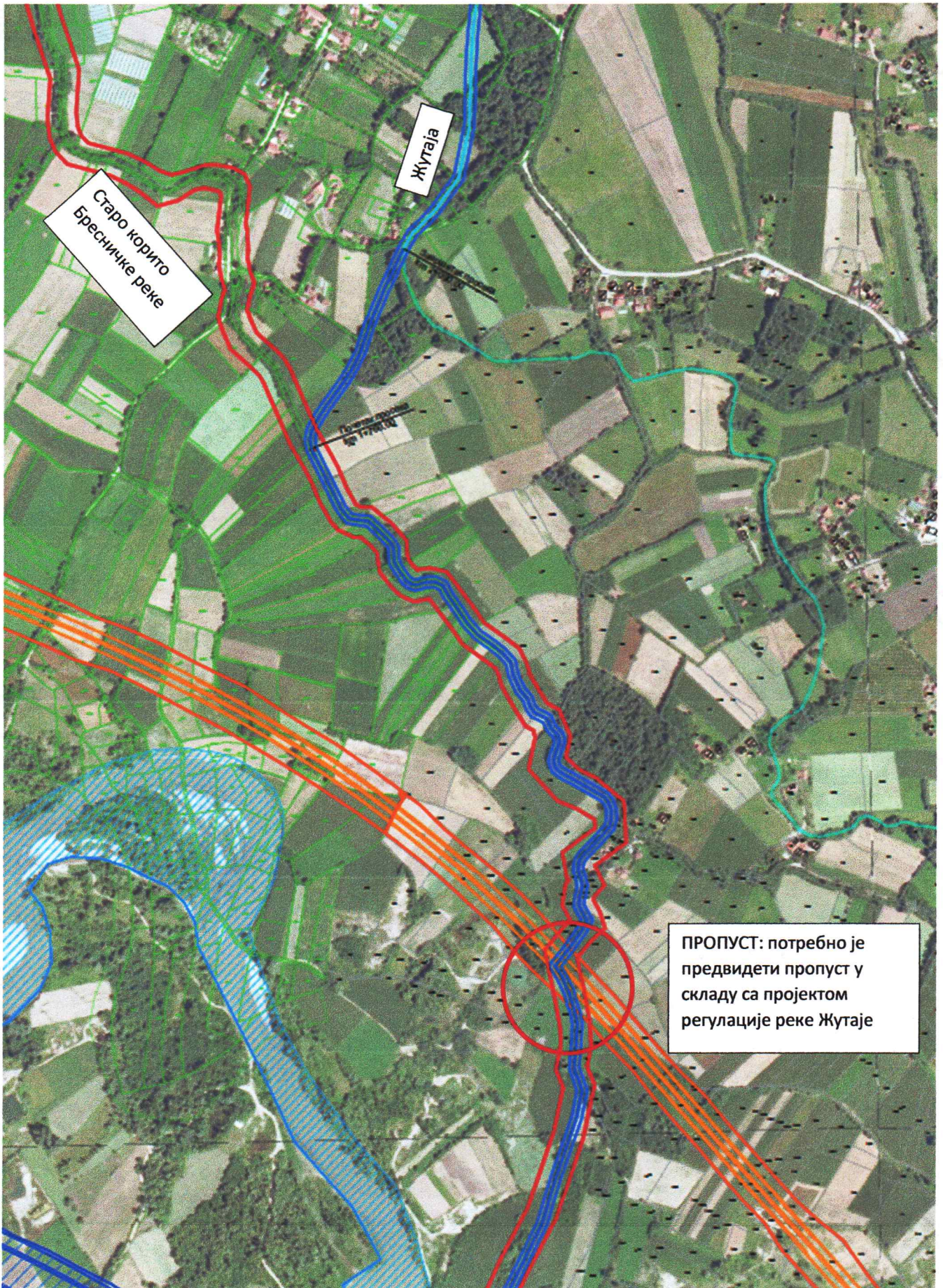
3. Предлажемо да се изменама и допунама ПППН инфраструктурног коридора аутопута Е-763 деоница Прељина – Појате на позајмишту материјала број 27 КО Катрга планира изградња одморишта са пратећим садржајима (мотел, бензинска станица и др.). Одмориште би било од веома великог значаја за развој Катрге и околних насеља, такође било би од велике користи путницима и возачима који ће користити Моравски коридор.
4. У зони петље „Прељина“ на км 107+263 би требало предвидети објекат за потребе службе хитне помоћи и ватрогасне јединице, одакле би се најбрже реаговало у случају потребе, како на Коридору 11, тако и на аутопуту „Појате – Прељина“. Овај центар би могао да садржи и хелидром. Овај предлог био је прихваћен у претходној фази израде планског документа.

ПРИЛОГ:

- Графички приказ недостајуће везе државних путева
- Регулација реке Жутаје

ДИРЕКТОР:  
Милан Бојовић, дипл. екон.





Старо корито  
Бресничке реке

Жутаја

Горњерајски  
појас

ПРОПУСТ: потребно је  
предвидети пропуст у  
складу са пројектом  
регулације реке Жутаје